

Organismo Público: 2.1.1.1.207 Secretaría de Medio Ambiente e Historia Natural
Clave Presupuestaria: 070032151J06201M01B002
Nombre del Proyecto: Manejo Integral del Fuego en Áreas Naturales Protegidas Estatales (ANPE)

Datos Generales	
Tipo de Proyecto: Continuidad Estatal	Unidad Responsable: Subsecretaría de Desarrollo Forestal y Jardines Botánicos
Cobertura: Estatal	Unidad Responsable Op: Dirección de Protección Forestal
Región:	Programa Presupuestario: Programa desarrollo forestal sustentable
Municipio:	
Localidad:	
Periodo de Ejecución Inicio: 01/01/2026 Terminación: 31/12/2026	
Tipo de Acción: Ambiental	

Fuente de Financiamiento									
Tipo de Recurso	Cantidad	Ramo	Cantidad	Fuente Financiamiento	Cantidad	Sub Fuente de Financiamiento	Cantidad	Programa y/o Fondo	Cantidad
Total	6,562,227.71								
	5,631,366.85	Participaciones a Entidades Federativas y Municipios	6,562,227.71	Recursos Federales	6,562,227.71	Recursos del Ejercicio	6,562,227.71	Fondo General de Participaciones ISR Participable Estatal	5,631,366.85
									930,860.86

Objetivos de Desarrollo Sostenible		
ODS	No. Meta	Descripción
15	04	Proteger, restablecer y promover el uso sostenible de los ecosistemas terrestres, gestionar los bosques de forma sostenible, luchar contra desertificación, detener e invertir la degradación de las tierras y poner freno a la pérdida de diversidad biológica. De aquí a 2030, asegurar la conservación de los ecosistemas montañosos, incluida su diversidad biológica, a fin de mejorar su capacidad de proporcionar beneficios esenciales para el desarrollo sostenible

Plan Nacional			
Eje	No. Objetivo	No. Estrategia	Descripción
4	05	03	Desarrollo sustentable Proteger y restaurar los ecosistemas naturales, promoviendo su uso sustentable mediante una política ecológica humanista, inclusiva y participativa. Fomentar actividades productivas sustentables en los ecosistemas naturales para aumentar la productividad forestal, proteger la biodiversidad y mejorar los medios de vida de las comunidades.



**GOBIERNO CONSTITUCIONAL DEL ESTADO DE CHIAPAS
SECRETARÍA DE FINANZAS**

PRESUPUESTO DE EGRESOS 2026

CARÁTULA DE PROYECTO DE INVERSIÓN

PTO2026_51.1

Página 2 de 12



27-abr.-2026

Organismo Público: 2.1.1.1.1.207 Secretaría de Medio Ambiente e Historia Natural
Clave Presupuestaria: 070032151J06201M01B002
Nombre del Proyecto: Manejo Integral del Fuego en Áreas Naturales Protegidas Estatales (ANPE)

Plan Estatal					
Eje	Capítulo	Pol. Púb.	No. Objeto	No. Estrategia	Descripción
5	1	03	01	01	Chiapas con Conciencia Ambiental Desarrollo sustentable y sostenible. Reducir la vulnerabilidad del pueblo ante los efectos del cambio climático. Reducir las emisiones contaminantes mediante la prevención, control y mitigación de los impactos ambientales en los ecosistemas de Chiapas. Mejorar la salud de los ecosistemas mediante la reforestación de áreas degradadas con la participación de las comunidades en beneficio del pueblo.

Programa Sectorial	
Programa	Descripción
J	Medio Ambiente y Cambio Climático

Objetivo Estratégico	
Núm. Objetivo	Descripción
2	Reducir las emisiones contaminantes mediante la prevención, control y mitigación de los impactos ambientales en los ecosistemas de Chiapas

Organismo Público: 2.1.1.1.1.207 Secretaría de Medio Ambiente e Historia Natural

Clave Presupuestaria: 070032151J06201M01B002

Nombre del Proyecto: Manejo Integral del Fuego en Áreas Naturales Protegidas Estatales (ANPE)


Resumen Narrativo	Matriz de indicadores para Resultados													
	Nombre del Indicador	Descripción Cualitativa Num/Den	Cantidad Num/Den	Indicador				Meta Ind.	Frecuencia	Tipo y Dimensión	Unidad de Medida	Interpretación	Medios de Verificación	Supuestos
				I	II	III	IV							

FIN

Contribuir a incrementar la integridad del paisaje forestal mediante la protección, conservación y restauración de los bosques y selvas del Estado	Porcentaje del paisaje forestal que recuperan su integridad	Número de superficie que recupera la integridad forestal / Superficie del Estado	60,000.00 / 60,000.00					325.00	21,000.00	27,000.00	11,675.00	100.00	Anual	Estratégico / Eficacia	Hectárea	Este indicador mide el número de hectáreas que recupera su masa forestal reduciendo la fragmentación de los ecosistemas naturales	Análisis funcional de la cuenta pública y memoria fotográfica.	La población participa en las acciones para la restauración, protección y recuperación de la integridad del paisaje forestal
	Claro	Relevante	Ecológico	Mostrable	Adecuado	Aportación Marginal												
	<input checked="" type="checkbox"/>	<input checked="" type="checkbox"/>		<input checked="" type="checkbox"/>														

PROPÓSITO

Los bosques y selvas del Estado conservan su masa forestal y los servicios ecosistémicos que brindan																			
--	--	--	--	--	--	--	--	--	--	--	--	--	--	--	--	--	--	--	--




Organismo Público: 2.1.1.1.1.207 Secretaría de Medio Ambiente e Historia Natural
Clave Presupuestaria: 070032151J0620IM01B002
Nombre del Proyecto: Manejo Integral del Fuego en Áreas Naturales Protegidas Estatales (ANPE)


Resumen Narrativo	Matriz de Indicadores para Resultados													
	Nombre del Indicador	Descripción Cualitativa Num/Den	Cantidad Num/Den	Indicador				Frecuencia	Tipo y Dimensión	Unidad de Medida	Interpretación	Medios de Verificación	Supuestos	
				I	II	III	IV							
Porcentaje de la superficie en las cuencas del Estado restaurada Claro <input checked="" type="checkbox"/>	Superficie de las cuencas con acciones de control de ilícitos, aprovechamiento regulado y restauración forestal / Superficie degradada de las cuencas Relevante Ecológico <input checked="" type="checkbox"/>	40,000.00 / 40,000.00 Monitoreable <input checked="" type="checkbox"/>	300.00	17,000.00	17,000.00	5,700.00	Anual	Estratégico / Eficacia	Hectárea	Este indicador mide el número de hectáreas atendidas como resultado del control de incendios forestales, plagas y enfermedades y otros ilícitos forestales.	Análisis funcional de la cuenta pública y memoria fotográfica	La población participa en acciones de control de ilícitos forestales, aprovechamiento regulado y restauración de cuencas		
			25.00	4,000.00	10,000.00	5,975.00	Anual	Estratégico / Eficacia	Hectárea	Este indicador mide el número de hectáreas con plantaciones forestales y otras obras de protección y conservación forestal	Análisis funcional de la cuenta pública y memoria fotográfica.	La población participa en acciones de control de ilícitos forestales, aprovechamiento regulado y restauración de cuencas		
			Autoevaluación calidad del indicador (CREMAA)				Adecuado				Aportación Marginal			
Porcentaje de superficie reforestada Claro <input checked="" type="checkbox"/>	Superficie con acciones de reforestación / Superficie deforestada en el Estado Relevante Ecológico <input checked="" type="checkbox"/>	20,000.00 / 20,000.00 Monitoreable <input checked="" type="checkbox"/>	25.00	4,000.00	10,000.00	5,975.00	Anual	Estratégico / Eficacia	Hectárea	Este indicador mide el número de hectáreas con plantaciones forestales y otras obras de protección y conservación forestal	Análisis funcional de la cuenta pública y memoria fotográfica.	La población participa en acciones de control de ilícitos forestales, aprovechamiento regulado y restauración de cuencas		
			Autoevaluación calidad del indicador (CREMAA)				Adecuado				Aportación Marginal			
			Autoevaluación calidad del indicador (CREMAA)				Adecuado				Aportación Marginal			

Organismo Público: 2.1.1.1.1.207 Secretaría de Medio Ambiente e Historia Natural

Clave Presupuestaria: 07003215106201M01B002

Nombre del Proyecto: Manejo Integral del Fuego en Áreas Naturales Protegidas Estatales (ANPE)

Resumen Narrativo	Matriz de Indicadores para Resultados														
	Nombre del Indicador	Descripción Cualitativa Num/Den	Cantidad Num/Den	Programación Trimestral				Meta Ind.	Frecuencia	Tipo y Dimensión	Unidad de Medida	Interpretación	Medios de Verificación	Supuestos	
				I	II	III	IV								
Formación de Brigadas oficiales y comunitarias para la atención de acciones de prevención y combate de incendios forestales	Porcentaje Formación de Brigadas oficiales y comunitarias	Número de brigadas oficiales y comunitarias formadas / Número de Brigadas oficiales y comunitarias programadas	15.00 / 15.00	8.00	0.00	7.00	0.00	1.00	Trimestral	Gestión / Eficacia	Brigada	Señala el número de acciones de conformación de brigadas para el desarrollo de acciones estratégicas en el combate de incendios forestales	Avances, Informe Técnico.	Las personas aceptan participar en la formación de brigadas	
	Claro <input checked="" type="checkbox"/>	Autoevaluación calidad del indicador (CREMAA)													
Impartición de cursos de capacitación sobre combate de incendios forestales y manejo integral del fuego (MIF)	<input checked="" type="checkbox"/>	Relevante	Económico	Mejorable	<input checked="" type="checkbox"/>										
				Adecuado											




Organismo Público: 2.1.1.1.1.207 Secretaría de Medio Ambiente e Historia Natural

Clave Presupuestaria: 070032151J06201M01B002

Nombre del Proyecto: Manejo Integral del Fuego en Áreas Naturales Protegidas Estatales (ANPE)

Resumen Narrativo	Matriz de Indicadores para Resultados												
	Nombre del Indicador	Descripción Cualitativa Num/Den	Cantidad Num/Den	Indicador				Frecuencia	Tipo y Dimensión	Unidad de Medida	Interpretación	Medios de Verificación	Supuestos
				I	II	III	IV						
Impartición de talleres comunitarios para la sensibilización y difusión de las Normas Oficiales en el manejo de fuego.	Porcentaje de cursos de capacitación y combate de incendios forestales y manejo integral del fuego (MIF) realizados	Número de cursos de capacitación realizados / Total de cursos programados.	15.00 / 15.00	8.00	0.00	7.00	0.00	1.00	Gestión / Eficacia	Curso	Este indicador mide el número de capacitaciones para fomentar la participación de las personas en la prevención de incendios forestales	Las personas deben participar en los talleres realizados.	Recursos e Informe
	Claro	Autoevaluación calidad del indicador (CREMAA)											
	<input checked="" type="checkbox"/>	Relevante Económico	Mejorable	<input checked="" type="checkbox"/>	Adecuado	Aportación Marginal							

[Handwritten signature]

[Handwritten signature]

Organismo Público: 2.1.1.1.1.207 Secretaría de Medio Ambiente e Historia Natural

Clave Presupuestaria: 070032151J06201M01B002

Nombre del Proyecto: Manejo Integral del Fuego en Áreas Naturales Protegidas Estatales (ANPE)

Resumen Narrativo	Matriz de Indicadores para Resultados												
	Nombre del Indicador	Descripción Cualitativa Num/Den	Cantidad Num/Den	Indicador				Frecuencia	Tipo y Dimensión	Unidad de Medida	Interpretación	Medios de Verificación	Supuestos
				I	II	III	IV						
Realización de aperturas y rehabilitación de brechas contrafuego, como medida preventiva para evitar la propagación de incendios a zonas forestales.	Porcentaje de talleres comunitarios para la prevención y combate de incendios forestales realizados.	Número de talleres comunitarios realizados / Total de talleres programados.	35,00 / 35,00	15,00	0,00	15,00	5,00	1,00	Gestión / Eficacia	Taller	Este indicador mide el número de capacitaciones para fomentar la participación de las personas en la prevención de incendios forestales	Avances, Informe Técnico.	as personas aceptan participar en los talleres realizados.
	Claro	Autoevaluación calidad del indicador (CREMAA)											
	<input checked="" type="checkbox"/>	Relevante Económico	Mejorable	<input checked="" type="checkbox"/>	Adecuado	Aportación Marginal							

Organismo Público: 2.1.1.1.1.207 Secretaría de Medio Ambiente e Historia Natural

Clave Presupuestaria: 07003215106201M01B002

Nombre del Proyecto: Manejo Integral del Fuego en Áreas Naturales Protegidas Estatales (ANPE)

Resumen Narrativo	Matriz de Indicadores para Resultados													
	Nombre del Indicador	Descripción Cualitativa Num/Den	Cantidad Num/Den	Programación Trimestral				Meta Ind.	Frecuencia	Tipo y Dimensión	Unidad de Medida	Interpretación	Medios de Verificación	Supuestos
				I	II	III	IV							
Realización de monitoreo en las ANPE para detectar oportunamente los incendios forestales.	Porcentaje de rehabilitación y apertura de brechas cortafuego realizados	Número de rehabilitación y apertura de brechas cortafuego / Total de rehabilitación y apertura de brechas cortafuego programados	40.00 / 40.00	10.00	25.00	0.00	5.00	1.00	Trimestral	Gestión / Eficacia	Kilómetro Lineal	Este indicador mide el establecimiento de acciones estratégicas de campo para la prevención o evitar la propagación de incendios forestales	Avances, Informe Técnico.	Señe estabilidad social condiciones adecuadas para el desarrollo de las actividades de prevención y supervisión
	Claro	Autoevaluación calidad del indicador (CREMAA)												
	<input checked="" type="checkbox"/>	Relevante Económico	Mejorable	<input checked="" type="checkbox"/>	Adecuado	Aportación Marginal								

Organismo Público: 2.1.1.1.1.207 Secretaría de Medio Ambiente e Historia Natural

Clave Presupuestaria: 07003215106201M01B002

Nombre del Proyecto: Manejo Integral del Fuego en Áreas Naturales Protegidas Estatales (ANPE)

Resumen Narrativo	Matriz de Indicadores para Resultados													
	Nombre del Indicador	Descripción Cualitativa Num/Den	Cantidad Num/Den	Programación Trimestral				Meta Ind.	Frecuencia	Tipo y Dimensión	Unidad de Medida	Interpretación	Medios de Verificación	Supuestos
				I	II	III	IV							
Porcentaje de monitoreos para detectar oportunamente los incendios forestales realizadas.		Número de monitoreos realizados / Total de monitoreos programados.	20.00 / 20.00	7.00	8.00	0.00	5.00	1.00	Trimestral	Gestión / Eficacia	Monitoreo	Este indicador mide el número de acciones para detectar oportunamente puntos de propagación de incendios.	Avances, Informe Técnico.	Existe estabilidad social y condiciones adecuadas para el desarrollo de las acciones de prevención y atención.
	Claro	Relevante	Económico	Monitoreable	<input checked="" type="checkbox"/>	Adecuado	Aportación Marginal							
Realización de quemas prescritas o quemas controladas para la reducción de carga de combustibles forestales	Porcentaje de superficies con quemas prescritas y/o quemas controladas realizadas	Número de quemas prescritas y/o quemas controladas realizadas / Total de quemas prescritas y/o quemas controladas Programados	1.00 / 1.00	0.00	0.00	0.00	1.00	1.00	Trimestral	Gestión / Eficacia	Hectárea	Este indicador establece el número de hectáreas atendidas con acciones de quemas prescritas, para proteger el recurso forestal	Avances, Informe Técnico	Existe estabilidad social y condiciones adecuadas para el desarrollo de las acciones de prevención y atención

Organismo Público: 2.1.1.1.1.207 Secretaría de Medio Ambiente e Historia Natural

Clave Presupuestaria: 070032151J06201M01B002

Nombre del Proyecto: Manejo Integral del Fuego en Áreas Naturales Protegidas Estatales (ANPE)

Resumen Narrativo	Nombre del Indicador	Descripción Cualitativa Num/Den	Cantidad Num/Den	Indicador				Meta Ind.	Frecuencia	Tipo y Dimensión	Unidad de Medida	Interpretación	Medios de Verificación	Supuestos
				Programación Trimestral										
				I	II	III	IV							
<input checked="" type="checkbox"/>	Claro	Autoevaluación calidad del indicador (CREMAA)												
		Relevante Económico	Mejorable	Adecuado	Aportación Marginal									
	<input checked="" type="checkbox"/>													

Beneficiarios

Tipo	Totales Trimestre															
	Urbano				Rural				Mestiza				Indígena			
	T1	T2	T3	T4	T1	T2	T3	T4	T1	T2	T3	T4	T1	T2	T3	T4
Mujer (Personas adultas)	0	0	0	0	0	0	0	0	0	0	0	0	0	0	0	0
	0	0	0	45,000	0	0	0	0	0	0	0	0	0	0	0	45,000

Tipo	Marginales															
	Alta				Media				Baja				Muy Baja			
	T1	T2	T3	T4	T1	T2	T3	T4	T1	T2	T3	T4	T1	T2	T3	T4
	0	0	0	0	0	0	0	0	0	0	0	0	0	0	0	0
	0	0	0	0	0	0	0	0	0	0	0	0	0	0	0	0

Tipo	Totales Trimestre															
	Urbano				Rural				Mestiza				Indígena			
	T1	T2	T3	T4	T1	T2	T3	T4	T1	T2	T3	T4	T1	T2	T3	T4
Hombre (Personas adultas)	0	0	0	60,000	0	0	0	0	0	0	0	0	0	0	0	0
	0	0	0	60,000	0	0	0	0	0	0	0	0	0	0	0	60,000

Tipo	Marginales															
	Alta				Media				Baja				Muy Baja			
	T1	T2	T3	T4	T1	T2	T3	T4	T1	T2	T3	T4	T1	T2	T3	T4
	0	0	0	0	0	0	0	0	0	0	0	0	0	0	0	0
	0	0	0	0	0	0	0	0	0	0	0	0	0	0	0	0

**GOBIERNO CONSTITUCIONAL DEL ESTADO DE CHIAPAS
SECRETARÍA DE FINANZAS**

PRESUPUESTO DE EGRESOS 2026

CARÁTULA DE PROYECTO DE INVERSIÓN

PTO2026_51.1

Página 12 de 12

27-abr.-2026

Organismo Público: 2.1.1.1.1.207 Secretaría de Medio Ambiente e Historia Natural
Clave Presupuestaria: 070032151J06201M01B002
Nombre del Proyecto: Manejo Integral del Fuego en Áreas Naturales Protegidas Estatales (ANPE)




Mtra. O. Magdalena Torres Abarca

Coordinador General del Grupo Estratégico



Mtro. Raúl Altuzar Mérida

Elder del Proyecto



C.P. Norma Johneeth Castellanos-Roiz.

Jefe de Unidad de Planeación o Equivalente