

**Organismo Público:** 2.1.1.1.1.207 Secretaría de Medio Ambiente e Historia Natural  
**Clave Presupuestaria:** 070032151106201M01B001  
**Nombre del Proyecto:** Inspección y Vigilancia Forestal

Datos Generales	
<b>Tipo de Proyecto:</b> Continuidad Estatal	<b>Unidad Responsable:</b> Subsecretaría de Desarrollo Forestal y Jardines Botánicos
<b>Cobertura:</b> Estatal	<b>Unidad Responsable Op:</b> Dirección de Protección Forestal
<b>Región:</b>	<b>Programa Presupuestario:</b> Programa desarrollo forestal sustentable
<b>Municipio:</b>	
<b>Localidad:</b>	
<b>Periodo de Ejecución:</b> Inicio: 01/01/2026 Terminación: 31/12/2026	
<b>Tipo de Acción:</b> Ambiental	

Fuente de Financiamiento									
Tipo de Recurso	Cantidad	Ramo	Cantidad	Fuente Financiamiento	Cantidad	Sub Fuente de Financiamiento	Cantidad	Programa y/o Fondo	Cantidad
<b>Total</b>	<b>3,811,214.43</b>								
		Participaciones a Entidades Federativas y Municipios	3,039,265.55	Recursos Federales	3,811,214.43	Recursos del Ejercicio	3,811,214.43	Fondo General de Participaciones ISR Participable Estatal	3,039,265.55 771,948.88

Objetivos de Desarrollo Sostenible		
ODS	No. Meta	Descripción
15	04	Proteger, restablecer y promover el uso sostenible de los ecosistemas terrestres, gestionar los bosques de forma sostenible, luchar contra desertificación, detener e invertir la degradación de las tierras y poner freno a la pérdida de diversidad biológica. De aquí a 2030, asegurar la conservación de los ecosistemas montañosos, incluida su diversidad biológica, a fin de mejorar su capacidad de proporcionar beneficios esenciales para el desarrollo sostenible



Plan Nacional			
Eje	No. Objetivo	No.Estrategia	Descripción
4	05	03	Desarrollo sustentable Proteger y restaurar los ecosistemas naturales, promoviendo su uso sustentable mediante una política ecológica humanista, inclusiva y participativa. Fomentar actividades productivas sustentables en los ecosistemas naturales para aumentar la productividad forestal, proteger la biodiversidad y mejorar los medios de vida de las comunidades.

**Organismo Público:** 2.1.1.1.1.207 Secretaría de Medio Ambiente e Historia Natural  
**Clave Presupuestaria:** 070032151J06201MD1B001  
**Nombre del Proyecto:** Inspección y Vigilancia Forestal

Plan Estatal					
Eje	Capítulo	Poj. Púb.	No.Objetivo	No.Estrategia	Descripción
5	1	03	01	01	Chiapas con Conciencia Ambiental Desarrollo sustentable y sostenible. Reducir la vulnerabilidad del pueblo ante los efectos del cambio climático. Reducir las emisiones contaminantes mediante la prevención, control y mitigación de los impactos ambientales en los ecosistemas de Chiapas. Mejorar la salud de los ecosistemas mediante la reforestación de áreas degradadas con la participación de las comunidades en beneficio del pueblo.

Programa Sectorial	
Programa	Descripción
J	Medio Ambiente y Cambio Climático

Objetivo Estratégico	
Núm. Objetivo	Descripción
2	Reducir las emisiones contaminantes mediante la prevención, control y mitigación de los impactos ambientales en los ecosistemas de Chiapas

Organismo Público: 2.1.1.1.1.207 Secretaría de Medio Ambiente e Historia Natural

Clave Presupuestaria: 070032151106201M01B001

Nombre del Proyecto: Inspección y Vigilancia Forestal

Resumen Narrativo	Nombre del Indicador	Descripción Cualitativa Num/Den	Cantidad Num/Den	Indicador				Meta Ind.	Frecuencia	Tipo y Dimensión	Unidad de Medida	Interpretación	Medios de Verificación	Supuestos
				I	II	III	IV							

**FIN**

Contribuir a incrementar la integridad del paisaje forestal mediante la protección, conservación y restauración de los bosques y selvas del Estado	Porcentaje del paisaje forestal que recuperan su integridad	Número de superficie que recupera la integridad forestal / Superficie del Estado	60,000.00 / 60,000.00	325.00	21,000.00	27,000.00	11,675.00	100.00	Anual	Estratégico / Eficacia	Hectárea	Este indicador mide el número de hectáreas que recupera su masa forestal reduciendo la fragmentación de los ecosistemas naturales	Análisis funcional de la cuenta pública y memoria fotográfica.	La población participa en las acciones para la restauración, protección y recuperación de la integridad del paisaje forestal
	Claro <input checked="" type="checkbox"/>	Relevante <input checked="" type="checkbox"/>	Ecológico	Moderable <input checked="" type="checkbox"/>	Adecuado	Aportación Marginal								

**PROPÓSITO**

Los bosques y selvas del Estado conservan su masa forestal y los servicios ecosistémicos que brindan														
--	--	--	--	--	--	--	--	--	--	--	--	--	--	--

Organismo Público: 2.1.1.1.1.207 Secretaría de Medio Ambiente e Historia Natural

Clave Presupuestaria: 07003215106201M01B001

Nombre del Proyecto: Inspección y Vigilancia Forestal

Resumen Narrativo	Matriz de Indicadores para Resultados																		
	Nombre del Indicador	Descripción Qualitativa Num/Den	Cantidad Num/Den	Indicador				Frecuencia	Tipo y Dimensión	Unidad de Medida	Interpretación	Medios de Verificación	Supuestos						
				I	II	III	IV												
Porcentaje de la superficie en las cuencas del Estado restaurada	Superficie de las cuencas con acciones de control de ilícitos, aprovechamiento regulado y restauración forestal / Superficie degradada de las cuencas	40,000.00 / 40,000.00	300.00	17,000.00	17,000.00	17,000.00	5,700.00	Anual	Estratégico / Eficacia	Hectárea	Este indicador mide el número de hectáreas atendidas como resultado del control de incendios forestales, plagas y enfermedades y otros ilícitos forestales.	Análisis funcional de la cuenta pública y memoria fotográfica	La población participa en acciones de control de ilícitos forestales, aprovechamiento regulado y restauración de cuencas						
														Autoevaluación calidad del indicador (CREMAA)	Relevante	Ecológico	Mobilitable	Adecuado	Aportación Marginal
														<input checked="" type="checkbox"/>	<input checked="" type="checkbox"/>	<input type="checkbox"/>	<input type="checkbox"/>	<input type="checkbox"/>	<input type="checkbox"/>
Porcentaje de superficie reforestada	Superficie con acciones de reforestación / Superficie deforestada en el Estado	20,000.00 / 20,000.00	25.00	4,000.00	10,000.00	10,000.00	5,975.00	Anual	Estratégico / Eficacia	Hectárea	Este indicador mide el número de hectáreas con plantaciones forestales y otras obras de protección y conservación forestal	Análisis funcional de la cuenta pública y memoria fotográfica.	La población participa en acciones de control de ilícitos forestales, aprovechamiento regulado y restauración de cuencas						
														Autoevaluación calidad del indicador (CREMAA)	Relevante	Ecológico	Mobilitable	Adecuado	Aportación Marginal
														<input checked="" type="checkbox"/>	<input checked="" type="checkbox"/>	<input type="checkbox"/>	<input type="checkbox"/>	<input type="checkbox"/>	<input checked="" type="checkbox"/>

Organismo Público: 2.1.1.1.1.207 Secretaría de Medio Ambiente e Historia Natural


Clave Presupuestaria: 070032151106201M01B001

Nombre del Proyecto: Inspección y Vigilancia Forestal

Resumen Narrativo	Matriz de Indicadores para Resultados													
	Nombre del Indicador	Descripción Cualitativa Num/Den	Cantidad Num/Den	Indicador				Frecuencia	Tipo y Dimensión	Unidad de Medida	Interpretación	Medios de Verificación	Supuestos	
				I	II	III	IV							
Acciones de inspección y vigilancia Forestal realizadas	Porcentaje de acciones de inspección y Vigilancia Forestal	Número de acciones de inspección y vigilancia forestal realizadas / Número de acciones de inspección y vigilancia forestal programadas	280.00 / 280.00	32.00	83.00	83.00	82.00	100.00	Trimestral	Gestión / Eficacia	Acción	Este indicador mide el número de acciones de vigilancia contra el tráfico ilegal de los recursos maderables en el Estado	Cuenta Publica y Finanzas Físicos	Se cuenta con los medios financieros, humanos, técnicos, tecnológicos, y financieros para el monitoreo de las metas
				Autoevaluación calidad del indicador (CREMAA)										
				Claro	Relevante	Económico	Monitoreable	Adecuado	Aportación Marginal	<input checked="" type="checkbox"/>	<input checked="" type="checkbox"/>	<input type="checkbox"/>	<input type="checkbox"/>	

**ACTIVIDAD**

A1. Realización de investigaciones para atender las denuncias de ilícitos forestales

Organismo Público: 2.1.1.1.1.207 Secretaría de Medio Ambiente e Historia Natural

Clave Presupuestaria: 070032151J06201M01B001

Nombre del Proyecto: Inspección y Vigilancia Forestal

Resumen Narrativo	Nombre del Indicador	Descripción Cualitativa Num/Den	Cantidad Num/Den	Indicador				Meta Ind.	Frecuencia	Tipo y Dimensión	Unidad de Medida	Interpretación	Medios de Verificación	Supuestos
				Programación Trimestral										
				I	II	III	IV							
A2. Realización de operativos de vigilancia forestal en tramos carreteros	Porcentaje de inspecciones forestales	Número de investigaciones de inspección y vigilancia forestal realizadas / Número de investigaciones de inspección y vigilancia forestal programadas	30.00 / 30.00	0.00	10.00	10.00	10.00	100.00	Trimestral	Gestión / Eficacia	Dictamen	Este indicador mide el número de atenciones de manifiesto de ilícitos realizados por la ciudadanía	Actas de inspección y fotografías	La población conozca los ilícitos cometidos de su entorno
	Claro <input checked="" type="checkbox"/>	Autoevaluación calidad del indicador (CREMAA)	Relevante	Económico	Monitoreable	Adecuado	Aportación Marginal							
	Porcentaje de operativos de vigilancia forestal	Número de operativos de vigilancia forestal realizados / Número de operativos de vigilancia forestal programados	200.00 / 200.00	20.00	60.00	60.00	60.00	100.00	Trimestral	Gestión / Eficacia	Operativo	Este indicador mide el número de operativos en puntos de vialidades estratégicas, para contrarrestar el saqueo de recursos maderables en el Estado	Informes de vigilancia y fotografías	Se realicen los convenios necesarios para el correcto establecimiento de los operativos

**Organismo Público:** 2.1.1.1.1.207 Secretaría de Medio Ambiente e Historia Natural  
**Clave Presupuestaria:** 070032151J06201M01B001  
**Nombre del Proyecto:** Inspección y Vigilancia Forestal

Resumen Narrativo	Matriz de Indicadores para Resultados													
	Nombre del Indicador	Descripción Cualitativa Num/Den	Cantidad Num/Den	Indicador				Meta Ind.	Frecuencia	Tipo y Dimensión	Unidad de Medida	Interpretación	Medios de Verificación	Supuestos
				I	II	III	IV							
A3. Impartición de talleres de capacitación a cuerpos policíacos, servidores públicos y productores forestales del Estado	Ciara	Autoevaluación calidad del indicador (CREMAA)												
	<input checked="" type="checkbox"/>	Relevante	Económico	Multiplicable	<input checked="" type="checkbox"/>	Adecuado	Aportación Marginal							
					<input checked="" type="checkbox"/>									
	Porcentaje de talleres en materia de inspección y vigilancia forestal	Número de talleres en materia de inspección y vigilancia forestal realizados / Número de talleres en materia de inspección y vigilancia forestal programados	-40.00 / +40.00		10.00	10.00	10.00	100.00	Trimestral	Gestión / Eficacia	Taller	Este indicador mide el número de acciones de conocimientos en materia de inspección y vigilancia forestal, a través de talleres para su aplicación en operativos de combate al tráfico ilegal de recursos maderables	Constancia de Taller, listas de asistencia y fotografías	Se cuenta con los recursos humanos capacitados y materiales necesarios para la impartición de los talleres




Organismo Público: 2.1.1.1.1.207 Secretaría de Medio Ambiente e Historia Natural

Clave Presupuestaria: 070032151306201M01B001

Nombre del Proyecto: Inspección y Vigilancia Forestal

Resumen Narrativo	Matriz de Indicadores para Resultados													
	Nombre del Indicador	Descripción Cualitativa Num/Den	Cantidad Num/Den	Indicador				Meta Ind.	Frecuencia	Tipo y Dimensión	Unidad de Medida	Interpretación	Medios de Verificación	Supuestos
				I	II	III	IV							
A4. Integración de Brigadas de Vigilancia Forestal Participativa	Claro	Autoevaluación calidad del Relevante	Monitoreable	Indicador (CREMAA)	Adecuado	Aportación Marginal								
	<input checked="" type="checkbox"/>		<input checked="" type="checkbox"/>		<input checked="" type="checkbox"/>									
	Porcentaje de integración de Brigadas de Vigilancia Forestal Participativa	Número de Brigadas de Vigilancia Forestal Participativa integradas / Número de Brigadas de Vigilancia Forestal Participativa programadas	10.00 / 10.00	2.00	3.00	3.00	2.00	100.00	Trimestral	Gestión / Eficacia	Brigada	Este indicador mide el número de productores forestales para coordinar acciones de vigilancia	Brigada	La población se compromete a participar en la selección de los recursos forestales
	Claro	Autoevaluación calidad del Relevante	Monitoreable	Indicador (CREMAA)	Adecuado	Aportación Marginal								
	<input checked="" type="checkbox"/>		<input checked="" type="checkbox"/>		<input checked="" type="checkbox"/>									

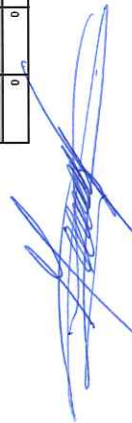
**Organismo Público:** 2.1.1.1.1.207 Secretaría de Medio Ambiente e Historia Natural  
**Clave Presupuestaria:** 070032151J06201M01B001  
**Nombre del Proyecto:** Inspección y Vigilancia Forestal

Beneficiarios																				
Tipo	Totales Trimestre				Zona				Origen de la Población											
	Urbano		Rural		Alta		Media		Mestiza		Indígena									
	T1	T2	T3	T4	T1	T2	T3	T4	T1	T2	T3	T4								
Mujer (Personas adultas)	25,000	25,000	25,000	25,000	12,500	12,500	12,500	12,500	12,500	12,500	12,500	12,500	25,000	25,000	25,000	25,000	0	0	0	0


Marginaciones																			
Muy alta				Alta				Media				Baja							
T1	T2	T3	T4	T1	T2	T3	T4	T1	T2	T3	T4	T1	T2	T3	T4	T1	T2	T3	T4
0	0	0	0	0	0	0	0	0	0	0	0	0	0	0	0	25,000	25,000	25,000	25,000

Tipo	Totales Trimestre				Zona				Origen de la Población														
	Urbano		Rural		Alta		Media		Mestiza		Indígena												
	T1	T2	T3	T4	T1	T2	T3	T4	T1	T2	T3	T4											
Hombre (Personas adultas)	50,000	50,000	50,000	50,000	25,000	25,000	25,000	25,000	25,000	25,000	25,000	25,000	50,000	50,000	50,000	50,000	50,000	50,000	50,000	0	0	0	0

Marginaciones																			
Muy alta				Alta				Media				Baja							
T1	T2	T3	T4	T1	T2	T3	T4	T1	T2	T3	T4	T1	T2	T3	T4	T1	T2	T3	T4
0	0	0	0	0	0	0	0	0	0	0	0	0	0	0	0	50,000	50,000	50,000	50,000

  
Mtra. O. Magdalena Torres Abarca  
**Coordinador General del Grupo Estratégico**

  
Mtro. Raúl Altúzar Mérida  
**Líder del Proyecto**

  
C.F. Norma Janneth Castellanos Ruiz.  
**Jefe de Unidad de Planeación o Equivalente**