

**Organismo Público:** 2.1.1.1.207 Secretaría de Medio Ambiente e Historia Natural  
**Clave Presupuestaria:** 070042151J06201M01B001  
**Nombre del Proyecto:** Fortalecimiento al Desarrollo Forestal

Datos Generales	
<b>Tipo de Proyecto:</b> Continuidad Estatal	<b>Unidad Responsable:</b> Subsecretaría de Desarrollo Forestal y Jardines Botánicos
<b>Región:</b> Municipio:	<b>Unidad Responsable Op:</b> Dirección de Producción y Desarrollo Forestal
<b>Localidad:</b>	<b>Programa Presupuestario:</b> Programa desarrollo forestal sustentable
<b>Periodo de Ejecución</b> Inicio: 01/01/2026	<b>Terminación:</b> 31/12/2026
<b>Tipo de Acción:</b> Ambiental	

Fuente de Financiamiento										
Tipo de Recurso	No. Meta	Descripción	Cantidad	Ramo	Cantidad	Fuente de Financiamiento	Sub Fuente de Financiamiento	Cantidad	Programa Y/o Fondo	Cantidad
<b>Total</b>	<b>2,394,294.81</b>									
		Participaciones a Entidades Federativas y Municipios	2,107,667.35			Recursos Federales		2,394,294.81		
							Recursos del Ejercicio		Fondo General de Participaciones	2,107,667.35
									ISR Participable Estatal	286,627.46

Objetivos de Desarrollo Sostenible	
ODS 15	Proteger, restaurar y promover el uso sostenible de los ecosistemas terrestres, gestionar los bosques de forma sostenible, luchar contra desertificación, detener e invertir la degradación de las tierras y poner freno a la pérdida de diversidad biológica.
04	De aquí a 2030, asegurar la conservación de los ecosistemas montañosos, incluida su diversidad biológica, a fin de mejorar su capacidad de proporcionar beneficios esenciales para el desarrollo sostenible

Plan Nacional			
Eje	No. Objetivo	No. Estrategia	Descripción
4	05	03	Desarrollo sustentable Proteger y restaurar los ecosistemas naturales, promoviendo su uso sustentable mediante una política ecológica humanista, inclusiva y participativa. Fomentar actividades productivas sustentables en los ecosistemas naturales para aumentar la productividad forestal, proteger la biodiversidad y mejorar los medios de vida de las comunidades.

**Organismo Público:** 2.1.1.1.1.207 Secretaría de Medio Ambiente e Historia Natural

**Clave Presupuestaria:** 070042151306201M01B001

**Nombre del Proyecto:** Fortalecimiento al Desarrollo Forestal

Plan Estatal					
Eje	Capítulo	Pol. Púb.	No.Objetivo	No.Estrategia	Descripción
5	1	03	01	01	Chiapas con Conciencia Ambiental Desarrollo sustentable y sostenible. Reducir la vulnerabilidad del pueblo ante los efectos del cambio climático. Reducir las emisiones contaminantes mediante la prevención, control y mitigación de los impactos ambientales en los ecosistemas de Chiapas. Mejorar la salud de los ecosistemas mediante la reforestación de áreas degradadas con la participación de las comunidades en beneficio del pueblo.

Programa Sectorial	
Programa	Descripción
J	Medio Ambiente y Cambio Climático

Objetivo Estratégico	
Núm. Objetivo	Descripción
2	Reducir las emisiones contaminantes mediante la prevención, control y mitigación de los impactos ambientales en los ecosistemas de Chiapas

Organismo Público: 2.1.1.1.1.207 Secretaría de Medio Ambiente e Historia Natural

Clave Presupuestaria: 07004215106201M01B001

Nombre del Proyecto: Fortalecimiento al Desarrollo Forestal

Resumen Narrativo	Matriz de Indicadores para Resultados													
	Nombre del Indicador	Descripción Cualitativa Num/Den	Cantidad Num/Den	Indicador				Meta Ind.	Frecuencia	Tipo y Dimensión	Unidad de Medida	Interpretación	Medios de Verificación	Supuestos
				I	II	III	IV							

**FIN**

Contribuir a incrementar la integridad del paisaje forestal mediante la protección, conservación y restauración de los bosques y selvas del Estado	Porcentaje del paisaje forestal que recuperan su integridad	Número de superficie que recupera la integridad forestal / Superficie del Estado	60,000.00 / 60,000.00	325.00	21,000.00	27,000.00	11,675.00	100.00	Anual	Estratégico / Eficacia	Hectárea	Este indicador mide el número de hectáreas que recupera su masa forestal reduciendo la fragmentación de los ecosistemas naturales	Análisis funcional de la cuenta pública y memoria fotográfica.	La población participa en las acciones para la restauración, protección y recuperación de la integridad del paisaje forestal
	Claro	Relevante	Ecológico	Mostrable	Adecuado	Aportación Marginal								
	<input checked="" type="checkbox"/>	<input checked="" type="checkbox"/>		<input checked="" type="checkbox"/>										

**PROPÓSITO**

Los bosques y selvas del Estado conservan su masa forestal y los servicios ecosistémicos que brindan

Organismo Público: 2.1.1.1.1.207 Secretaría de Medio Ambiente e Historia Natural

Clave Presupuestaria: 070042151106201M01B001

Nombre del Proyecto: Fortalecimiento al Desarrollo Forestal

Resumen Narrativo	Matriz de Indicadores para Resultados														
	Nombre del Indicador	Descripción Cualitativa Numb/Den	Cantidad Numb/Den	Indicador				Meta Ind.	Frecuencia	Tipo y Dimensión	Unidad de Medida	Interpretación	Medios de Verificación	Supuestos	
				I	II	III	IV								
Porcentaje de la superficie en las cuencas del Estado restaurada	Superficie de las cuencas con acciones de control de ilícitos, aprovechamiento regulado y restauración forestal / Superficie degradada de las cuencas	40,000.00 / 40,000.00		300.00	17,000.00	17,000.00	5,700.00	100.00	Anual	Estratégico / Eficacia	Hectárea	Este indicador mide el número de hectáreas atendidas como resultado del control de incendios forestales, plagas y enfermedades y otros ilícitos forestales.	Análisis funcional de la cuenta pública y memoria fotográfica	La población participa en acciones de control de ilícitos forestales, aprovechamiento regulado y restauración de cuencas	
				Autoevaluación calidad del indicador (CREMAA)											
				Claro	Relevante	Ecológico	Mostrable	Adecuado	Aportación Marginal						
Porcentaje de superficie reforestada	Superficie con acciones de reforestación / Superficie deforestada en el Estado	20,000.00 / 20,000.00		25.00	4,000.00	10,000.00	5,975.00	100.00	Anual	Estratégico / Eficacia	Hectárea	Este indicador mide el número de hectáreas con plantaciones forestales y otras obras de protección y conservación forestal	Análisis funcional de la cuenta pública y memoria fotográfica.	La población participa en acciones de control de ilícitos forestales, aprovechamiento regulado y restauración de cuencas	
				Autoevaluación calidad del indicador (CREMAA)											
				Claro	Relevante	Ecológico	Mostrable	Adecuado	Aportación Marginal						


*[Handwritten signatures and initials in blue ink]*

Organismo Público: 2.1.1.1.1.207 Secretaría de Medio Ambiente e Historia Natural

Clave Presupuestaria: 070042151J06201M01B001

Nombre del Proyecto: Fortalecimiento al Desarrollo Forestal

Resumen Narrativo	Nombre del Indicador	Descripción Cualitativa Num/Den	Cantidad Num/Den	Indicador				Meta Ind.	Frecuencia	Tipo y Dimensión	Unidad de Medida	Interpretación	Medios de Verificación	Supuestos	
				Programación Trimestral											
				I	II	III	IV								
<b>COMPONENTE</b> Áreas viables con acciones de reforestación incorporadas.	Porcentaje de hectáreas reforestadas.	Número de hectáreas reforestadas / Total de hectáreas identificadas como viables para reforestar	300.00 / 300.00	0.00	50.00	150.00	100.00	1.00	Trimestral	Gestión / Eficacia	Hectárea	Coordinar acciones de reforestación con los ayuntamientos municipales, ejidos y comunidad, realizar la gestión, promoción y capacitación para el desarrollo de las actividades de reforestación	Informe Final	Incorporación de áreas reforestadas dentro de la masa forestal en el Estado	
	Claro <input checked="" type="checkbox"/> Relevante <input checked="" type="checkbox"/> Económico <input checked="" type="checkbox"/> Monitoreable <input checked="" type="checkbox"/> Adecuado <input checked="" type="checkbox"/> Aportación Marginal	Autoevaluación calidad del indicador (CREMAA)													
Información técnica para la recuperación forestal recabada.															



**Organismo Público:** 2.1.1.1.1.207 Secretaría de Medio Ambiente e Historia Natural  
**Clave Presupuestaria:** 070042151J06201M01B001  
**Nombre del Proyecto:** Fortalecimiento al Desarrollo Forestal

Resumen Narrativo	Matriz de Indicadores para Resultados																						
	Nombre del Indicador	Descripción Cualitativa Num/Den	Cantidad Num/Den	Programación Trimestral				Meta Ind.	Frecuencia	Tipo y Dimensión	Unidad de Medida	Interpretación	Medios de Verificación	Supuestos									
				I	II	III	IV																
<p>Porcentaje de Diagnósticos Técnicos con esquemas de reforestación.</p> <p>Claro</p> <p><input checked="" type="checkbox"/></p>	<p>Número de Diagnósticos Técnicos con esquemas de reforestación / Total de Diagnósticos Técnicos con esquemas de reforestación programados</p> <p>Relevante</p> <p><input checked="" type="checkbox"/></p>	<p>200.00 / 200.00</p>	<p>50.00</p>	<p>50.00</p>	<p>50.00</p>	<p>50.00</p>	<p>1.00</p>	<p>Trimestral</p>	<p>Gestión / Eficacia</p>	<p>Diagnóstico</p>	<p>Fomentar la toma de decisiones de los productores a través de Diagnósticos Técnicos para la restauración de sus recursos forestales</p>	<p>Diagnóstico Técnico, Memoria Fotográfica, Diagnóstico Técnico, Memoria Fotográfica.</p>	<p>Los Diagnósticos Técnicos fortalecen la viabilidad de los medios para realizar acciones de reforestación</p>										
														Autoevaluación calidad del indicador (CREMAA)									
														<p><input checked="" type="checkbox"/></p>	<p><input checked="" type="checkbox"/></p>	<p>Económico</p>	<p>Mejorable</p>	<p>Adecuado</p>	<p>Aportación Marginal</p>	<p>10.00</p>	<p>0.00</p>	<p>0.00</p>	<p>1.00</p>
<p>Capacitación a los Ayuntamientos en la Elaboración, Ejecución y Seguimiento del Programa Municipal de Fomento Forestal</p>	<p>Porcentaje de capacitaciones para la elaboración, Ejecución y Seguimiento del Programa Municipal de Fomento Forestal</p>	<p>Número de Capacitaciones para la elaboración del Programa Municipal realizadas. / Total de capacitaciones para la elaboración del Programa Municipal programadas</p>	<p>30.00 / 30.00</p>	<p>20.00</p>	<p>10.00</p>	<p>0.00</p>	<p>0.00</p>	<p>1.00</p>	<p>Trimestral</p>	<p>Gestión / Eficacia</p>	<p>Contribuye a la correcta Elaboración y Ejecución de los Programas Municipales de Fomento Forestal</p>	<p>Capacitación</p>	<p>Contribuye a la correcta Elaboración y Ejecución de los Programas Municipales de Fomento Forestal</p>	<p>Plan de formación, Presentación ejecutiva, Memoria Fotográfica, Lista de asistencia, Programa Municipal de Fomento Forestal</p>	<p>Las acciones de capacitación para la Elaboración y Ejecución del Programa Municipal de Fomento Forestal, se apoyan en apoyo a Ley DFS del Estado de Chiapas</p>								

**ACTIVIDAD**



Capacitación a los Ayuntamientos en la Elaboración, Ejecución y Seguimiento del Programa Municipal de Fomento Forestal

**Organismo Público:** 2.1.1.1.1.207 Secretaría de Medio Ambiente e Historia Natural

**Clave Presupuestaria:** 07004215106201M01B001

**Nombre del Proyecto:** Fortalecimiento al Desarrollo Forestal

Resumen Narrativo	Matriz de Indicadores para Resultados													
	Nombre del Indicador	Descripción Cualitativa Num/Den	Cantidad Num/Den	Indicador				Meta Ind.	Frecuencia	Tipo y Dimensión	Unidad de Medida	Interpretación	Medios de Verificación	Supuestos
				I	II	III	IV							
Incorporación de superficie para reforestación	Claro	Autoevaluación calidad del indicador (CREMAA)	300.00 / 300.00											
	<input checked="" type="checkbox"/>	Relevante	Económico	Monitoreable	Adecuado	Aportación Marginal								
	<input checked="" type="checkbox"/>	<input checked="" type="checkbox"/>												
Realización de Diagnósticos Técnicos a predios para Establecer Plantaciones Forestales Comerciales.	Claro	Número de hectáreas reforestadas. / Total de hectáreas programadas	300.00 / 300.00	0.00	50.00	150.00	100.00	1.00	Trimestral	Gestión / Eficiencia	Hectárea	Describe el número de hectáreas reforestadas	Informes Técnicos, Memoria Fotográfica Las acciones de reforestación se realicen en apego a los Diagnósticos técnicos realizados.	
	<input checked="" type="checkbox"/>	Relevante	Económico	Monitoreable	Adecuado	Aportación Marginal								
	<input checked="" type="checkbox"/>	<input checked="" type="checkbox"/>												






  




Organismo Público: 2.1.1.1.1.207 Secretaría de Medio Ambiente e Historia Natural

Clave Presupuestaria: 070042151J06201M01B001

Nombre del Proyecto: Fortalecimiento al Desarrollo Forestal

Resumen Narrativo	Matriz de Indicadores para Resultados													
	Nombre del Indicador	Descripción Cualitativa Num/Den	Cantidad Num/Den	Indicador				Meta Ind.	Frecuencia	Tipo y Dimensión	Unidad de Medida	Interpretación	Medios de Verificación	Supuestos
				I	II	III	IV							
<p>Realización de Diagnósticos Técnicos para la incorporación de áreas forestales al Manejo Forestal</p>	<p>Claro</p> <p><input checked="" type="checkbox"/></p>	<p>Autoevaluación calidad del Relevante Económico</p> <p><input checked="" type="checkbox"/></p>	<p>Autoevaluación calidad del Relevante Económico</p> <p><input checked="" type="checkbox"/></p>	<p>Indicador (CREMAA)</p> <p>Adecuado</p> <p>Aportación Marginal</p>	<p>13.00</p> <p>12.00</p> <p>12.00</p> <p>13.00</p>	<p>1.00</p>	<p>Trimestral</p>	<p>Cesión / Eficiencia</p>	<p>Diagnóstico Técnico, Historia Fotografica</p>	<p>Describe el número de Diagnósticos Técnicos realizados a predios para determinar la factibilidad para la incorporación de áreas forestales al Manejo Forestal</p>	<p>los Diagnósticos Técnicos se realizan en áreas forestales propuestas para incorporar al Manejo</p>			
	<p>Porcentaje de Diagnósticos Técnicos para el Manejo Forestal Sustentable</p>	<p>Número de Diagnósticos Técnicos realizados / Total de Diagnósticos Técnicos programados</p>	<p>50.00 / 50.00</p>	<p>Indicador (CREMAA)</p> <p>Adecuado</p> <p>Aportación Marginal</p>	<p>13.00</p> <p>12.00</p> <p>12.00</p> <p>13.00</p>	<p>1.00</p>	<p>Trimestral</p>	<p>Cesión / Eficiencia</p>	<p>Diagnóstico Técnico, Historia Fotografica</p>	<p>Describe el número de Diagnósticos Técnicos realizados a predios para determinar la factibilidad para la incorporación de áreas forestales al Manejo Forestal</p>	<p>los Diagnósticos Técnicos se realizan en áreas forestales propuestas para incorporar al Manejo</p>			

**Organismo Público:** 2.1.1.1.1.207 Secretaría de Medio Ambiente e Historia Natural  
**Clave Presupuestaria:** 070042151J06201M01B001  
**Nombre del Proyecto:** Fortalecimiento al Desarrollo Forestal

Beneficiarios																
Tipo	Totales Trimestre				Urbano				Rural				Origen de la Población			
					T1		T2		T3		T4		Mestiza		Indígena	
	T1	T2	T3	T4	T1	T2	T3	T4	T1	T2	T3	T4	T1	T2	T3	T4
Mujer (Personas adultas)	10	10	15	15	0	0	0	0	10	10	15	15	10	0	0	0

Marginalizaciones																			
Muy alta				Alta				Media				Baja			Muy Baja				
T1	T2	T3	T4	T1	T2	T3	T4	T1	T2	T3	T4	T1	T2	T3	T4	T1	T2	T3	T4
0	0	0	0	0	0	0	0	0	0	0	0	0	0	0	0	10	10	10	15

Tipo	Totales Trimestre				Urbano				Rural				Origen de la Población							
					T1		T2		T3		T4		Mestiza		Indígena					
	T1	T2	T3	T4	T1	T2	T3	T4	T1	T2	T3	T4	T1	T2	T3	T4				
Hombre (Personas adultas)	80	100	180	90	0	0	0	0	80	100	180	90	80	100	180	90	0	0	0	0

Marginalizaciones																			
Muy alta				Alta				Media				Baja			Muy Baja				
T1	T2	T3	T4	T1	T2	T3	T4	T1	T2	T3	T4	T1	T2	T3	T4	T1	T2	T3	T4
0	0	0	0	0	0	0	0	0	0	0	0	0	0	0	0	90	100	180	90

*[Signature]*

Mtra. O. Magdalena Torres Abarca  
**Coordinador General del Grupo Estratégico**

*[Signature]*

Ing. Francisco Fernando Coutiño Coutiño  
**Líder del Proyecto**

*[Signature]*

C.P Norma Janneth Castellanos Ruiz.  
**Jefe de Unidad de Planeación o Equivalente**