

**GOBIERNO CONSTITUCIONAL DEL ESTADO DE CHIAPAS
SECRETARÍA DE FINANZAS**

PRESUPUESTO DE EGRESOS 2026

CARÁTULA DE PROYECTO DE INVERSIÓN

PTO2026_51.1

Página 1 de 7

27-abr.-2026

Organismo Público: 2.1.1.1.1.207 Secretaría de Medio Ambiente e Historia Natural
Clave Presupuestaria: 070052151J0620IM01B001
Nombre del Proyecto: Producción de Plantas Forestales Maderables Vivero La Primavera.

Datos Generales	
Tipo de Proyecto:	Continuidad
Cobertura:	Municipal
Región:	Chiapa de Corzo
Municipio:	Narciso Mendoza
Localidad:	
Periodo de Ejecución	Inicio: 01/01/2026 Terminación: 31/12/2026
Tipo de Acción:	Ambiental
Unidad Responsable:	Subsecretaría de Desarrollo Forestal y Jardines Botánicos
Unidad Responsable Op:	Dirección de Restauración y Manejo de Microcuencas
Programa Presupuestario:	Programa desarrollo forestal sustentable

Fuente de Financiamiento									
Tipo de Recurso	Cantidad	Ramo	Cantidad	Fuente Financiamiento	Cantidad	Sub Fuente de Financiamiento	Cantidad	Programa y/o Fondo	Cantidad
Total	2,648,476.92								
	1,691,684.92	Participaciones a Entidades Federativas y Municipios	2,648,476.92	Recursos Federales	2,648,476.92	Recursos del Ejercicio	2,648,476.92	Fondo General de Participaciones	1,691,684.92
								ISR Participable Estatal	956,792.00

Objetivos de Desarrollo Sostenible		
ODS	No. Meta	Descripción
15	04	Proteger, restablecer y promover el uso sostenible de los ecosistemas terrestres, gestionar los bosques de forma sostenible, luchar contra desertificación, detener e invertir la degradación de las tierras y poner freno a la pérdida de diversidad biológica. De aquí a 2030, asegurar la conservación de los ecosistemas montañosos, incluida su diversidad biológica, a fin de mejorar su capacidad de proporcionar beneficios esenciales para el desarrollo sostenible


Plan Nacional			
Eje	No. Objetivo	No. Estrategia	Descripción
4	05	03	Desarrollo sustentable Proteger y restaurar los ecosistemas naturales, promoviendo su uso sustentable mediante una política ecológica humanista, inclusiva y participativa. Fomentar actividades productivas sustentables en los ecosistemas naturales para aumentar la productividad forestal, proteger la biodiversidad y mejorar los medios de vida de las comunidades.

Organismo Público: 2.1.1.1.1.207 Secretaría de Medio Ambiente e Historia Natural
Clave Presupuestaria: 070052151306201M01B001
Nombre del Proyecto: Producción de Plantas Forestales Maderables Viviero La Primavera.

Plan Estatal					
Eje	Capítulo	Pol. Púb.	No. Objetivo	No. Estrategia	Descripción
5	1	01	01	01	Chiapas con Conciencia Ambiental Desarrollo sustentable y sostenible. Microcuencas y gestión sustentable de los recursos hídricos para el acceso al agua. Conservar el equilibrio de las microcuencas para la gestión de los recursos hídricos, a fin de que el pueblo de Chiapas tenga acceso al agua en cantidad y calidad. Mantener el equilibrio de las microcuencas, mediante el manejo integrado para su uso y aprovechamiento adecuado.
				02	Disminuir la degradación mediante el manejo integral de microcuencas, a través de la rehabilitación, saneamiento y mantenimiento, para contribuir a la conservación del equilibrio ecológico en el estado.

Programa Sectorial	
Programa	Clave Alineación Descripción
J	405510101 Medio Ambiente y Cambio Climático

Objetivo Estratégico	
Núm. Objetivo	Clave Alineación Descripción
1	405510101J Conservar el equilibrio de las microcuencas para la gestión de los recursos hídricos, a fin de que el pueblo de Chiapas tenga acceso al agua en cantidad y calidad



Organismo Público: 2.1.1.1.1.207 Secretaría de Medio Ambiente e Historia Natural

Clave Presupuestaria: 070052151106201M01B001

Nombre del Proyecto: Producción de Plantas Forestales Maderables Viviero La Primavera.

Resumen Narrativo	Nombre del Indicador	Descripción Cualitativa Num/Den	Cantidad Num/Den	Indicador				Frecuencia	Tipo y Dimensión	Unidad de Medida	Interpretación	Medios de Verificación	Supuestos
				Programación Trimestral									
				I	II	III	IV						

FIN


Contribuir a incrementar la integridad del paisaje forestal mediante la protección, conservación y restauración de los bosques y selvas del Estado	Porcentaje del paisaje forestal que recuperan su integridad	Número de superficie que recupera la integridad forestal / Superficie del Estado	60,000.00 / 60,000.00					325.00	21,000.00	27,000.00	11,675.00	100.00	Annual	Estratégico / Eficacia	Hectárea	Este indicador mide el número de hectáreas que recupera su masa forestal reduciendo la fragmentación de los ecosistemas naturales	Análisis funcional de la cuenta pública y memoria fotográfica.	La población participa en las acciones para la restauración, protección y recuperación de la integridad del paisaje forestal
		Autoevaluación calidad del indicador (CREMAA)																
	Claro <input checked="" type="checkbox"/>	Relevante <input checked="" type="checkbox"/>	Ecológico	Monitoreable <input checked="" type="checkbox"/>	Adecuado	Aportación Marginal												

PROPÓSITO

Los bosques y selvas del Estado conservan su masa forestal y los servicios ecosistémicos que brindan

Organismo Público: 2.1.1.1.1.207 Secretaría de Medio Ambiente e Historia Natural
Clave Presupuestaria: 070052151.06201M01B001
Nombre del Proyecto: Producción de Plantas Forestales Maderables Vivero La Primavera.

Resumen Narrativo	Matriz de Indicadores para Resultados																
	Nombre del Indicador	Descripción Cualitativa Num/Den	Cantidad Num/Den	Indicador				Frecuencia	Tipo y Dimensión	Unidad de Medida	Interpretación	Medios de Verificación	Supuestos				
				I	II	III	IV										
<p>Porcentaje de la superficie en las cuencas del Estado restaurada</p> <p>Claro</p> <p><input checked="" type="checkbox"/></p>	<p>Superficie de las cuencas con acciones de control de ilícitos, aprovechamiento regulado y restauración forestal / Superficie degradada de las cuencas</p> <p>Relevante</p> <p><input checked="" type="checkbox"/></p>	<p>40,000.00 / 40,000.00</p> <p>Ecológico</p> <p>Moderable</p> <p><input checked="" type="checkbox"/></p>	<p>300.00</p> <p>17,000.00</p> <p>17,000.00</p> <p>17,000.00</p> <p>5,700.00</p>	I	II	III	IV	Anual	Estratégico / Eficacia	Hectárea	Este indicador mide el número de hectáreas atendidas como resultado del control de incendios forestales, plagas y enfermedades y otros ilícitos forestales.	Análisis funcional de la cuenta pública y memoria fotográfica	La población participa en acciones de control de ilícitos forestales, aprovechamiento regulado y restauración de cuencas				
														Autoevaluación calidad del indicador (CREMAA)			
														Adecuado	Aportación Marginal		
<p>Porcentaje de superficie reforestada</p> <p>Claro</p> <p><input checked="" type="checkbox"/></p>	<p>Superficie con acciones de reforestación / Superficie deforestada en el Estado</p> <p>Relevante</p> <p><input checked="" type="checkbox"/></p>	<p>20,000.00 / 20,000.00</p> <p>Ecológico</p> <p>Moderable</p> <p><input checked="" type="checkbox"/></p>	<p>25.00</p> <p>4,900.00</p> <p>10,000.00</p> <p>5,975.00</p>	I	II	III	IV	Anual	Estratégico / Eficacia	Hectárea	Este indicador mide el número de hectáreas con plantaciones forestales y otras obras de protección y conservación forestal	Análisis funcional de la cuenta pública y memoria fotográfica.	La población participa en acciones de control de ilícitos forestales, aprovechamiento regulado y restauración de cuencas				
														Autoevaluación calidad del indicador (CREMAA)			
														Adecuado	Aportación Marginal		



Organismo Público: 2.1.1.1.1.207 Secretaría de Medio Ambiente e Historia Natural
Clave Presupuestaria: 070052151306201M01B001
Nombre del Proyecto: Producción de Plantas Forestales Maderables Vivero La Primavera.

Matriz de indicadores para Resultados																
Resumen Narrativo	Nombre del Indicador	Descripción Cualitativa Num/Den	Cantidad Num/Den	Indicador				Meta Ind.	Frecuencia	Tipo y Dimensión	Unidad de Medida	Interpretación	Medios de Verificación	Supuestos		
				I	II	III	IV									
Plantas maderables y forrajeras producidas para apoyo al Sector forestal y restauración y saneamiento de microcuencas	Porcentaje de plantas maderables y forrajeras producidas	Número de plantas maderables y forrajeras producidas / Total de plantas maderables y forrajeras programadas a producir	200,000.00 / 200,000.00	0.00	120,000.00	90,000.00	0.00	100.00	Trimestral	Gestión / Eficiencia	Planta	Este indicador mide el número de plantas producidas en apoyo al sector forestal y restauración y saneamiento en las microcuencas, para promover la disminución de la deforestación en la entidad	Análisis funcional de la Cuenta Pública, actantes de salida de planta con soporte documental de la solicitud de plantas a devoción de la Dirección de Restauración y Manejo de Microcuencas	Sabte un interés de los productores y beneficiarios en forrajear zonas degradadas, así como de condiciones limitadas para tener una producción óptima		
				Autoevaluación calidad del indicador (CREMAA)												
				Claro	Relevante	Económico	Midificable	Adecuado	Aportación Marginal	<input checked="" type="checkbox"/>	<input checked="" type="checkbox"/>	<input checked="" type="checkbox"/>	<input checked="" type="checkbox"/>	<input checked="" type="checkbox"/>	<input checked="" type="checkbox"/>	<input checked="" type="checkbox"/>

ACTIVIDAD

Organismo Público: 2.1.1.1.1.207 Secretaría de Medio Ambiente e Historia Natural
Clave Presupuestaria: 070052151306201M01B001
Nombre del Proyecto: Producción de Plantas Forestales Maderables Vivero La Primavera.

Tipo	Beneficiarios																					
	Totales Trimestre						Zona				Origen de la Población											
	T1	T2	T3	T4	T1	T2	T3	T4	Urbano	T1	T2	T3	T4	Mestiza	T1	T2	T3	T4	Indígena	T1	T2	T3
Mujer (Personas adultas)	0	96	0	64	0	0	0	0	0	0	0	64	0	0	0	0	96	0	0	0	0	0


Marginales																							
Muy alta				Alta				Media				Baja				Muy Baja							
T1	T2	T3	T4	T1	T2	T3	T4	T1	T2	T3	T4	T1	T2	T3	T4	T1	T2	T3	T4	T1	T2	T3	T4
0	0	0	0	0	0	0	0	0	0	0	0	0	0	0	0	0	0	0	0	0	0	0	0

Tipo	Beneficiarios																						
	Totales Trimestre						Zona				Origen de la Población												
	T1	T2	T3	T4	T1	T2	T3	T4	Urbano	T1	T2	T3	T4	Mestiza	T1	T2	T3	T4	Indígena	T1	T2	T3	T4
Hombre (Personas adultas)	0	144	0	96	0	0	0	0	0	0	144	96	0	0	0	144	96	0	0	0	0	0	0

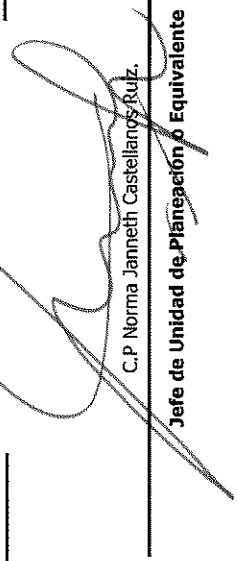
Marginales																							
Muy alta				Alta				Media				Baja				Muy Baja							
T1	T2	T3	T4	T1	T2	T3	T4	T1	T2	T3	T4	T1	T2	T3	T4	T1	T2	T3	T4	T1	T2	T3	T4
0	0	0	0	0	0	0	0	0	0	0	0	0	0	0	0	144	96	0	0	0	0	0	0



Mtra. O. Magdalena Torres Abarca
Coordinador General del Grupo Estratégico



Ing. Inés Arredondo Hernández
Líder del Proyecto



C.P Norma Janneth Castellanos Ruiz
Jefe de Unidad de Planeación o Equivalente