

CARÁTULA DE PROYECTO DE GASTO CORRIENTE

**Organismo Público :** 2.1.1.1.1.207 Secretaría de Medio Ambiente e Historia Natural  
**Clave Presupuestaria :** 070072151J06201M01A018  
**Nombre del Proyecto :** Rescate y Exhibición de la Flora en la Región Meseta Comiteca Tojolabal


24 de abril de 2026

| Datos Generales                  |   |
|----------------------------------|---|
| <b>Tipo de Proyecto :</b>        | Continuidad   |
| <b>Unidad Responsable :</b>      | Subsecretaría de Desarrollo Forestal y Jardines Botánicos |
| <b>Cobertura :</b>               | Regional  |
| <b>Unidad Responsable Op :</b>   | Dirección del Orquidario y Jardín Botánico "Comitán"      |
| <b>Periodo de Ejecución:</b>     | Inicio : 01/01/2026<br>Termino: 31/12/2026                |
| <b>Programa Presupuestario :</b> | Programa desarrollo forestal sustentable                  |
| <b>Tipo Acción :</b>             | 08 Ambiental  |

| Fuente de Financiamiento                             |                       |                          |  |
|--|-----------------------|--------------------------|--|
| Ramo   | Cantidad              | Fuente de Financiamiento | Sub Fuente de Financiamiento           |
| <b>Total</b>   | <b>\$5,396,151.94</b> |                          |  |
| Participaciones a Entidades Federativas y Municipios | 5,396,151.94          | Recursos Federales       | Recursos del Ejercicio                 |
|  |                       |                          | Fondo de Fiscalización y Recaudación   |
|  |                       |                          | Fondo General de Participaciones       |
|  |                       |                          | ISR Participable Estatal               |
|  |                       |                          | Participación por Impuestos Especiales |
|  |                       |                          | 151,521.32                             |
|  |                       |                          | 5,111,230.62                           |
|  |                       |                          | 6,000.00                               |
|  |                       |                          | 127,400.00                             |

| Objetivos de Desarrollo Sostenible |   |
|------------------------------------|---|
| ODS                                | Descripción   |
| 15                                 | Proteger, restablecer y promover el uso sostenible de los ecosistemas terrestres, gestionar los bosques de forma sostenible, luchar contra desertificación, detener e invertir la degradación de las tierras y poner freno a la pérdida de biodiversidad, incluida su diversidad biológica, a fin de mejorar su capacidad de proporcionar beneficios esenciales para el desarrollo sostenible |

| Plan Nacional |             |               |  |
|---------------|-------------|---------------|--|
| Eje           | No.Objetivo | No.Estrategia | Descripción  |
| 4             | 05          | 04            | Desarrollo sustentable<br>Proteger y restaurar los ecosistemas naturales, promoviendo su uso sustentable mediante una política ecológica humanista, inclusiva y participativa.<br>Restaurar ecosistemas clave para la biodiversidad y los servicios ambientales mediante un enfoque integral, intersectorial y culturalmente pertinente. |



**CARÁTULA DE PROYECTO DE GASTO CORRIENTE**

**Organismo Público :** 2.1.1.1.1.207 Secretaría de Medio Ambiente e Historia Natural  
**Clave Presupuestaria :** 070072151J06201M01A018  
**Nombre del Proyecto :** Rescate y Exhibición de la Flora en la Región Meseta Comiteca Tojolabal

24 de abril de 2026

| Plan Estatal |          |           |          |               |  |
|--------------|----------|-----------|----------|---------------|--|
| Eje          | Capítulo | Pol. Púb. | Objetivo | No.Estrategia | Descripción  |
| 5            | 1        | 03        | 01       | 01            | Chiapas con Conciencia Ambiental<br>Desarrollo sustentable y sostenible.<br>Reducir la vulnerabilidad del pueblo ante los efectos del cambio climático.<br>Reducir las emisiones contaminantes mediante la prevención, control y mitigación de los impactos ambientales en los ecosistemas de Chiapas.<br>Mejorar la salud de los ecosistemas mediante la reforestación de áreas degradadas con la participación de las comunidades en beneficio del pueblo. |

| Programa Sectorial |                  |                                   |
|--------------------|------------------|-----------------------------------|
| Programa           | Clave Alineación | Descripción                       |
| J                  | 405510301        | Medio Ambiente y Cambio Climático |

| Objetivo Estratégico |  |
|----------------------|--|
| Núm. Objetivo        | Descripción  |
| 2                    | Reducir las emisiones contaminantes mediante la prevención, control y mitigación de los impactos ambientales en los ecosistemas de Chiapas |

CARÁTULA DE PROYECTO DE GASTO CORRIENTE

Organismo Público : 2.1.1.1.1.207 Secretaría de Medio Ambiente e Historia Natural  
 Clave Presupuestaria : 070072151J06201M01A018  
 Nombre del Proyecto : Rescate y Exhibición de la Flora en la Región Meseta Comiteca Tojolabal

24 de abril de 2026

| Resumen Narrativo | Matriz de Indicadores para Resultados |                                 |                  |                         |    |     |    |           |            |                  |                  |                |                        |           |
|-------------------|---------------------------------------|---------------------------------|------------------|-------------------------|----|-----|----|-----------|------------|------------------|------------------|----------------|------------------------|-----------|
|                   | Nombre del Indicador                  | Descripción Cualitativa Num/Den | Cantidad Num/Den | Programación Trimestral |    |     |    | Meta Ind. | Frecuencia | Tipo y Dimensión | Unidad de Medida | Interpretación | Medios de Verificación | Supuestos |
|                   |                                       |                                 |                  | I                       | II | III | IV |           |            |                  |                  |                |                        |           |

FIN

|  |   |  |                       |                                     |           |                     |           |        |       |                        |          |   |  |  |
|--|---|--|-----------------------|-------------------------------------|-----------|---------------------|-----------|--------|-------|------------------------|----------|---|--|--|
| Contribuir a incrementar la integridad del paisaje forestal mediante la protección, conservación y restauración de los bosques y selvas del Estado | Porcentaje del paisaje forestal que recuperan su integridad | Número de superficie que recupera la integridad forestal / Superficie del Estado | 60,000.00 / 60,000.00 | 325.00                              | 21,000.00 | 27,000.00           | 11,675.00 | 100.00 | Anual | Estratégico / Eficacia | Hectárea | Este indicador mide el número de hectáreas que recupera su masa forestal reduciendo la fragmentación de los ecosistemas naturales | Análisis funcional de la cuenta pública y memoria fotográfica. | La población participa en las acciones para la restauración, protección y recuperación de la integridad del paisaje forestal |
|  | Claro   | Relevante  | Económico             | Monitoreable                        | Adecuado  | Aportación Marginal |           |        |       |                        |          |   |  |  |
|  | <input checked="" type="checkbox"/>                         | <input checked="" type="checkbox"/>  |                       | <input checked="" type="checkbox"/> |           |                     |           |        |       |                        |          |   |  |  |

PROPÓSITO

|  |  |  |  |  |  |  |  |  |  |  |  |  |  |  |
|--|--|--|--|--|--|--|--|--|--|--|--|--|--|--|
| Los bosques y selvas del Estado conservan su masa forestal y los servicios ecosistémicos que brindan |  |  |  |  |  |  |  |  |  |  |  |  |  |  |
|--|--|--|--|--|--|--|--|--|--|--|--|--|--|--|

**CARÁTULA DE PROYECTO DE GASTO CORRIENTE**

**Organismo Público :** 2.1.1.1.1.207 Secretaría de Medio Ambiente e Historia Natural  
**Clave Presupuestaria :** 070072151J06201M01A018  
**Nombre del Proyecto :** Rescate y Exhibición de la Flora en la Región Meseta Comiteca Tojolabal

24 de abril de 2026

| Resumen Narrativo  | Matriz de Indicadores para Resultados   |                                 |                  |   |           |           |          |           |                        |                        |  |   |  |  |  |
|--|---|---------------------------------|------------------|---|-----------|-----------|----------|-----------|------------------------|------------------------|--|---|--|--|--|
|  | Nombre del Indicador  | Descripción Cualitativa Num/Den | Cantidad Num/Den | Programación Trimestral                       |           |           |          | Meta Ind. | Frecuencia             | Tipo y Dimensión       | Unidad de Medida   | Interpretación  | Medios de Verificación   | Supuestos  |  |
|  |   |                                 |                  | I   | II        | III       | IV       |           |                        |                        |  |   |  |  |  |
| Porcentaje de la superficie en las cuencas del Estado restaurada | Superficie de las cuencas con acciones de control de ilícitos, aprovechamiento regulado y restauración forestal / Superficie degradada de las cuencas | 40,000.00 / 40,000.00           | 300.00           | 17,000.00                                     | 17,000.00 | 17,000.00 | 5,700.00 | 100.00    | Anual                  | Estratégico / Eficacia | Hectárea   | Este indicador mide el número de hectáreas atendidas como resultado del control de incendios forestales, plagas y enfermedades y otros ilícitos forestales. | Análisis funcional de la cuenta pública y memoria fotográfica  | La población participa en acciones de control de ilícitos forestales, aprovechamiento regulado y restauración de cuencas |  |
|  |   |                                 |                  |   |           |           |          |           |                        |                        |  |   |  |  |  |
| Claro  | Relevante   | Económico                       | Monitoreable     | Autoevaluación calidad del indicador (CREMAA) |           |           |          | Adecuado  | Aportación Marginal    | Anual                  | Estratégico / Eficacia   | Hectárea  | Este indicador mide el número de hectáreas con plantaciones forestales y otras obras de protección y conservación forestal | Análisis funcional de la cuenta pública y memoria fotográfica.   | La población participa en acciones de control de ilícitos forestales, aprovechamiento regulado y restauración de cuencas |
|  |   |                                 |                  |   |           |           |          |           |                        |                        |  |   |  |  |  |
| Porcentaje de superficie reforestada                             | Superficie con acciones de reforestación / Superficie deforestada en el Estado  | 20,000.00 / 20,000.00           | 25.00            | 4,000.00                                      | 10,000.00 | 5,975.00  | 100.00   | Anual     | Estratégico / Eficacia | Hectárea               | Este indicador mide el número de hectáreas con plantaciones forestales y otras obras de protección y conservación forestal | Análisis funcional de la cuenta pública y memoria fotográfica.  | La población participa en acciones de control de ilícitos forestales, aprovechamiento regulado y restauración de cuencas   |  |  |
|  |   |                                 |                  |   |           |           |          |           |                        |                        |  |   |  |  |  |
| Claro  | Relevante   | Económico                       | Monitoreable     | Autoevaluación calidad del indicador (CREMAA) |           |           |          | Adecuado  | Aportación Marginal    | Anual                  | Estratégico / Eficacia   | Hectárea  | Este indicador mide el número de hectáreas con plantaciones forestales y otras obras de protección y conservación forestal | Análisis funcional de la cuenta pública y memoria fotográfica.   | La población participa en acciones de control de ilícitos forestales, aprovechamiento regulado y restauración de cuencas |
|  |   |                                 |                  |   |           |           |          |           |                        |                        |  |   |  |  |  |
| Claro  | Relevante   | Económico                       | Monitoreable     |   |           |           |          |           |                        |                        |  |   |  |  |  |
|  |   |                                 |                  |   |           |           |          |           |                        |                        |  |   |  |  |  |

CARÁTULA DE PROYECTO DE GASTO CORRIENTE

Página 5 de 20

PTO2026-51

**Organismo Público :** 2.1.1.1.1.207 Secretaría de Medio Ambiente e Historia Natural  
**Clave Presupuestaria :** 070072151J06201M01A018  
**Nombre del Proyecto :** Rescate y Exhibición de la Flora en la Región Meseta Comiteca Tojolabal

24 de abril de 2026

| Resumen Narrativo  | Matriz de Indicadores para Resultados |                                 |                    |           |    |     |    |           |            |                  |                  |                |                        |           |
|--|---------------------------------------|---------------------------------|--------------------|-----------|----|-----|----|-----------|------------|------------------|------------------|----------------|------------------------|-----------|
|  | Nombre del Indicador                  | Descripción Cualitativa Num/Den | Cantidad Num / Den | Indicador |    |     |    | Meta Ind. | Frecuencia | Tipo y Dimensión | Unidad de Medida | Interpretación | Medios de Verificación | Supuestos |
|  |                                       |                                 |                    | I         | II | III | IV |           |            |                  |                  |                |                        |           |
| <b>COMPONENTE</b><br>Especies de flora vivas y herborizadas de la región bajo manejo y conservación en el Orquidario y Jardín Botánico |                                       |                                 |                    |           |    |     |    |           |            |                  |                  |                |                        |           |

*[Handwritten signature in blue ink]*

CARÁTULA DE PROYECTO DE GASTO CORRIENTE

Organismo Público : 2.1.1.1.1.207 Secretaría de Medio Ambiente e Historia Natural  
 Clave Presupuestaria : 070072151306201M01A018  
 Nombre del Proyecto : Rescate y Exhibición de la Flora en la Región Meseta Comiteca Tojolabal

24 de abril de 2026

| Resumen Narrativo | Matriz de Indicadores para Resultados                         |   |                    |           |      |      |      |           |            |                    | Supuestos |   |                   |  |
|-------------------|---|---|--------------------|-----------|------|------|------|-----------|------------|--------------------|-----------|---|-------------------|--|
|                   | Nombre del Indicador  | Descripción Cualitativa NUm/Den                                 | Cantidad Num / Den | Indicador |      |      |      | Meta Ind. | Frecuencia | Tipo y Dimensión   |           | Unidad de Medida  | Interpretación    | Medios de Verificación   |
|                   |   |   |                    | I         | II   | III  | IV   |           |            |                    |           |   |                   |  |
| COMPONENTE        | Porcentaje de especies de la flora bajo manejo y conservación | Número de especies bajo manejo / Total de Especies conservadas. | 10.00 / 10.00      | 2.00      | 3.00 | 3.00 | 2.00 | 100.00    | Trimestral | Gestión / Eficacia | Informe   | Este indicador mide el número de acciones ejecutadas para la protección de la biodiversidad de los ecosistemas de Chiapas | Informe de la Uma | Se asume que en la región meseta tojolabal existe una significativa diversidad de especies de flora, tanto nativas como endémicas, muchas de las cuales presentan algún grado de vulnerabilidad o riesgo debido a la pérdida de hábitat, el cambio climático y las actividades antropicas. Bajo este supuesto, se plantea que el manejo técnico y la conservación activa de estas especies, tanto en forma viva (colecciones botánicas vivas) como herbortizada (registros científicos) contribuirán a su preservación, al fortalecimiento del conocimiento botánico local y educación ambiental en todas las regiones del estado. |

CARÁTULA DE PROYECTO DE GASTO CORRIENTE

**Organismo Público :** 2.1.1.1.1.207 Secretaría de Medio Ambiente e Historia Natural  
**Clave Presupuestaria :** 070072151J06201M01A018  
**Nombre del Proyecto :** Rescate y Exhibición de la Flora en la Región Meseta Comiteca Tojolabal

24 de abril de 2026

| Resumen Narrativo | Matriz de Indicadores para Resultados     |   |                    |              |          |                     |    |           |            |                  |                  |                |                        |           |
|-------------------|---|---|--------------------|--------------|----------|---------------------|----|-----------|------------|------------------|------------------|----------------|------------------------|-----------|
|                   | Nombre del Indicador                      | Descripción Cualitativa Num/Den               | Cantidad Num / Den | Indicador    |          |                     |    | Meta Ind. | Frecuencia | Tipo y Dimensión | Unidad de Medida | Interpretación | Medios de Verificación | Supuestos |
|                   |   |   |                    | I            | II       | III                 | IV |           |            |                  |                  |                |                        |           |
| COMPONENTE        |   |   |                    |              |          |                     |    |           |            |                  |                  |                |                        |           |
|                   |   | Autoevaluación calidad del indicador (CREMAA) |                    |              |          |                     |    |           |            |                  |                  |                |                        |           |
|                   | Claro <input checked="" type="checkbox"/> | Relevante <input checked="" type="checkbox"/> | Económico          | Monitoreable | Adecuado | Aportación Marginal |    |           |            |                  |                  |                |                        |           |

*[Handwritten signature]*

CARÁTULA DE PROYECTO DE GASTO CORRIENTE

**Organismo Público :** 2.1.1.1.1.207 Secretaría de Medio Ambiente e Historia Natural  
**Clave Presupuestaria :** 070072151J06201M01A018  
**Nombre del Proyecto :** Rescate y Exhibición de la Flora en la Región Meseta Comiteca Tojolabal

24 de abril de 2026

| Resumen Narrativo  | Matriz de Indicadores para Resultados |                                 |                    |           |    |     |    |           |            |                  |                  |                |                        |           |
|--|---------------------------------------|---------------------------------|--------------------|-----------|----|-----|----|-----------|------------|------------------|------------------|----------------|------------------------|-----------|
|  | Nombre del Indicador                  | Descripción Cualitativa Num/Den | Cantidad Num / Den | Indicador |    |     |    | Meta Ind. | Frecuencia | Tipo y Dimensión | Unidad de Medida | Interpretación | Medios de Verificación | Supuestos |
|  |                                       |                                 |                    | I         | II | III | IV |           |            |                  |                  |                |                        |           |
| <b>ACTIVIDAD</b><br>A1. Colectar ejemplares vegetales de la Región Meseta Comiteca Tojolabal |                                       |                                 |                    |           |    |     |    |           |            |                  |                  |                |                        |           |



CARÁTULA DE PROYECTO DE GASTO CORRIENTE

Organismo Público : 2.1.1.1.1.207 Secretaría de Medio Ambiente e Historia Natural  
 Clave Presupuestaria : 070072151J06201M01A018  
 Nombre del Proyecto : Rescate y Exhibición de la Flora en la Región Meseta Comiteca Tojolabal

24 de abril de 2026

| Matriz de Indicadores para Resultados |  |   |                    |           |      |      |      |           |            |                    |                  |  |                        |  |
|---------------------------------------|--|---|--------------------|-----------|------|------|------|-----------|------------|--------------------|------------------|--|------------------------|--|
| Resumen Narrativo                     | Nombre del Indicador                         | Descripción Cualitativa Num/Den                                 | Cantidad Num / Den | Indicador |      |      |      | Meta Ind. | Frecuencia | Tipo y Dimensión   | Unidad de Medida | Interpretación   | Medios de Verificación | Supuestos  |
|                                       |  |   |                    | I         | II   | III  | IV   |           |            |                    |                  |  |                        |  |
| ACTIVIDAD                             | Porcentaje de acopio de ejemplares vegetales | Número Ejemplares colectados / Total de Ejemplares programados. | 10.00 / 10.00      | 2.00      | 3.00 | 3.00 | 2.00 | 100.00    | Trimestral | Gestión / Eficacia | Informe          | Este indicador mide el número de ejemplares colectados, para enriquecer la colección viva en el OJBC | Base de datos          | La colecta de ejemplares vegetales en la Región Meseta Comiteca Tojolabal contribuirá significativamente al enriquecimiento del acervo biológico del Jardín Botánico, permitiendo la conservación ex situ de especies representativas, endémicas o en riesgo de la región. Se asume que esta acción fortalecerá los esfuerzos de investigación científica, educación ambiental y difusión del conocimiento sobre la biodiversidad local. Asimismo, se considera que el traslado, adaptación y mantenimiento de las especies colectadas será viable técnicamente dentro del espacio del Jardín Botánico, asegurando su supervivencia y aprovechamiento o con fines de |



CARÁTULA DE PROYECTO DE GASTO CORRIENTE

Organismo Público : 2.1.1.1.1.207 Secretaría de Medio Ambiente e Historia Natural  
 Clave Presupuestaria : 070072151J06201M01A018  
 Nombre del Proyecto : Rescate y Exhibición de la Flora en la Región Meseta Comiteca Tojolabal

24 de abril de 2026

| Matriz de Indicadores para Resultados |  |  |                    |           |      |      |      |            |                  |                    |                |   |               |   |
|---------------------------------------|--|--|--------------------|-----------|------|------|------|------------|------------------|--------------------|----------------|---|---------------|---|
| Resumen Narrativo                     | Nombre del Indicador                               | Descripción Cualitativa Num/Den                                    | Cantidad Num / Den | Indicador |      |      |      | Frecuencia | Tipo y Dimensión | Unidad de Medida   | Interpretación | Medios de Verificación  | Supuestos     |   |
|                                       |  |  |                    | I         | II   | III  | IV   |            |                  |                    |                |   |               |   |
| ACTIVIDAD                             | Porcentaje de ejemplares colectados y herborizados | Número de ejemplares colectados / Total de Ejemplares Herborizados | 32.00 / 32.00      | 8.00      | 8.00 | 8.00 | 8.00 | 100.00     | Trimestral       | Gestión / Eficacia | Base de datos  | Este Indicador mide el número de ejemplares colectados representativos de la Región | Base de datos | La colecta de ejemplares vegetales para fines de herborización en la Región Meseta Comiteca Tojolabal permitirá generar un registro botánico científico que contribuya al conocimiento, documentación y conservación de la diversidad florística local. Se asume que los ejemplares colectados estarán en condiciones morfológicas y fenológicas adecuadas para su correcta identificación y preservación en colecciones herborizadas. Asimismo, se considera que este proceso beneficiará al Orquideario y Jardín Botánico como centro de referencia científica y educativa, al fortalecer su acervo y facilitar investigaciones botánicas, actividades académicas y |



CARÁTULA DE PROYECTO DE GASTO CORRIENTE

Organismo Público : 2.1.1.1.1.207 Secretaría de Medio Ambiente e Historia Natural  
 Clave Presupuestaria : 070072151J06201M01A018  
 Nombre del Proyecto : Rescate y Exhibición de la Flora en la Región Meseta Comiteca Tojolabal

24 de abril de 2026

| Matriz de Indicadores para Resultados |                            |   |                    |                         |      |      |      |           |            |                    |                  |   |  |   |
|---------------------------------------|----------------------------|---|--------------------|-------------------------|------|------|------|-----------|------------|--------------------|------------------|---|--|---|
| Resumen Narrativo                     | Nombre del Indicador       | Descripción Cualitativa Num/Den                                       | Cantidad Num / Den | Indicador               |      |      |      | Meta Ind. | Frecuencia | Tipo y Dimensión   | Unidad de Medida | Interpretación  | Medios de Verificación                       | Supuestos   |
|                                       |                            |   |                    | Programación Trimestral |      |      |      |           |            |                    |                  |   |  |   |
|                                       |                            |   |                    | I                       | II   | III  | IV   |           |            |                    |                  |   |  |   |
| Actividad                             | Porcentaje de exposiciones | Número de exposiciones realizadas / Total de exposiciones programadas | 2.00 / 2.00        | 1.00                    | 0.00 | 1.00 | 0.00 | 100.00    | Trimestral | Gestión / Eficacia | Exposición       | Este indicador mide el número de exposiciones programadas de herbario en OIBC | Reporte fotográfico y bitácora de visitantes | Se supone que la realización de exposiciones temporales de ejemplares de la colección del herbario permitirá difundir el conocimiento sobre la diversidad vegetal de la región, sensibilizar al público sobre la importancia de la conservación de la flora nativa y fortalecer el valor educativo, científico y cultural del Jardín Botánico. Se asume que existe el interés del público en conocer la biodiversidad regional, así como las condiciones institucionales, técnicas y logísticas para el montaje adecuado de dichas exposiciones. Además, se considera que esta actividad fomentará la participación de estudiantes, investigadores y comunidades locales. |



CARÁTULA DE PROYECTO DE GASTO CORRIENTE

Organismo Público : 2.1.1.1.1.207 Secretaría de Medio Ambiente e Historia Natural  
Clave Presupuestaria : 070072151J06201M01A018  
Nombre del Proyecto : Rescate y Exhibición de la Flora en la Región Meseta Comiteca Tojolabal

24 de abril de 2026

| Resumen Narrativo | Matriz de Indicadores para Resultados |   |                    |                         |       |       |       |            |                  |                    | Supuestos |   |  |  |
|-------------------|---------------------------------------|---|--------------------|-------------------------|-------|-------|-------|------------|------------------|--------------------|-----------|---|--|--|
|                   | Nombre del Indicador                  | Descripción Cualitativa Num/Den   | Cantidad Num / Den | Indicador               |       |       |       | Frecuencia | Tipo y Dimensión | Unidad de Medida   |           | Interpretación  | Medios de Verificación                   |  |
|                   |                                       |   |                    | Programación Trimestral |       |       |       |            |                  |                    |           |   |  |  |
|                   |                                       |   |                    | I                       | II    | III   | IV    |            |                  |                    |           |   |  |  |
| ACTIVIDAD         | Porcentaje de acciones de divulgación | Numero de acciones de divulgación realizadas / Total de acciones de divulgación programadas | 40.00 / 40.00      | 10.00                   | 10.00 | 10.00 | 10.00 | 100.00     | Trimestral       | Gestión / Eficacia | Difusión  | Este indicador mide el número de acciones de divulgación en diversos medios de comunicación de la flora que se tiene en exhibición en el Orquidario | Reporte fotográfico de las publicaciones | La divulgación de las colecciones de especímenes de flora contribuirá a aumentar el conocimiento y la valoración de la biodiversidad vegetal por parte del público en general, así como a fortalecer el rol del Orquidario y Jardín Botánico como un centro de referencia en educación ambiental, conservación y cultura científica. Se asume que existe un público interesado en conocer la riqueza florística regional, así como canales de comunicación efectivos (medios digitales, impresos o presenciales) para la difusión. También se considera que la divulgación fortalecerá vínculos con instituciones académicas, educativas y comunitarias, |



CARÁTULA DE PROYECTO DE GASTO CORRIENTE

Organismo Público : 2.1.1.1.1.207 Secretaría de Medio Ambiente e Historia Natural  
 Clave Presupuestaria : 070072151J06201M01A018  
 Nombre del Proyecto : Rescate y Exhibición de la Flora en la Región Meseta Comiteca Tojolabal

24 de abril de 2026

| Matriz de Indicadores para Resultados |   |   |                    |           |      |      |      |           |            |                    |                  |   |  |   |
|---------------------------------------|---|---|--------------------|-----------|------|------|------|-----------|------------|--------------------|------------------|---|--|---|
| Resumen Narrativo                     | Nombre del Indicador  | Descripción Cualitativa Num/Den                               | Cantidad Num / Den | Indicador |      |      |      | Meta Ind. | Frecuencia | Tipo y Dimensión   | Unidad de Medida | Interpretación  | Medios de Verificación                                   | Supuestos   |
|                                       |   |   |                    | I         | II   | III  | IV   |           |            |                    |                  |   |  |   |
| ACTIVIDAD                             | Porcentaje de talleres enfocados a la biodiversidad y sustentabilidad | Número de talleres impartidos / Total de talleres programados | 12.00 / 12.00      | 3.00      | 3.00 | 3.00 | 3.00 | 100.00    | Trimestral | Gestión / Eficacia | Taller           | Este indicador mide el número de talleres para fomentar la conservación de biodiversidad y promover diversas técnicas de sustentabilidad, para generar conciencia en los pobladores | Reporte fotográfico, lista de asistencia y ficha técnica | La realización de talleres enfocados a la biodiversidad permitirá sensibilizar y capacitar a diversos sectores de la población — incluyendo estudiantes, docentes, comunidades locales y visitantes— sobre la importancia de conservar los ecosistemas y especies de flora de la región. Se asume que existe interés y disposición de los participantes para involucrarse en actividades educativas, así como condiciones institucionales que permitan llevar a cabo los talleres de manera efectiva. Además, se considera que esta estrategia fortalecerá la apropiación social del conocimiento, fomentará buenas |



CARÁTULA DE PROYECTO DE GASTO CORRIENTE

**Organismo Público :** 2.1.1.1.1.207 Secretaría de Medio Ambiente e Historia Natural  
**Clave Presupuestaria :** 070072151J06201M01A018  
**Nombre del Proyecto :** Rescate y Exhibición de la Flora en la Región Meseta Comiteca Tojolabal

24 de abril de 2026

Beneficiarios

| Tipo                     | Zona              |     |     |     |     |     |        |     |     |     |    |     | Origen de la Población |     |     |     |     |     |         |     |     |     |     |     |          |     |    |     |  |  |
|--------------------------|-------------------|-----|-----|-----|-----|-----|--------|-----|-----|-----|----|-----|------------------------|-----|-----|-----|-----|-----|---------|-----|-----|-----|-----|-----|----------|-----|----|-----|--|--|
|                          | Totales Trimestre |     |     |     |     |     | Urbano |     |     |     |    |     | Rural                  |     |     |     |     |     | Mestiza |     |     |     |     |     | Indígena |     |    |     |  |  |
|                          | T1                | T2  | T3  | T4  | T1  | T2  | T3     | T4  | T1  | T2  | T3 | T4  | T1                     | T2  | T3  | T4  | T1  | T2  | T3      | T4  | T1  | T2  | T3  | T4  | T1       | T2  | T3 | T4  |  |  |
| Mujer (Personas adultas) | 490               | 890 | 600 | 510 | 390 | 760 | 590    | 410 | 100 | 130 | 50 | 100 | 390                    | 760 | 590 | 410 | 100 | 130 | 50      | 100 | 390 | 760 | 590 | 410 | 100      | 130 | 50 | 100 |  |  |

| Marginales |    |    |    |    |    |      |    |    |    |    |    |       |     |     |     |     |     |      |     |     |     |    |     |          |     |     |     |  |  |
|------------|----|----|----|----|----|------|----|----|----|----|----|-------|-----|-----|-----|-----|-----|------|-----|-----|-----|----|-----|----------|-----|-----|-----|--|--|
| Muy alta   |    |    |    |    |    | Alta |    |    |    |    |    | Media |     |     |     |     |     | Baja |     |     |     |    |     | Muy Baja |     |     |     |  |  |
| T1         | T2 | T3 | T4 | T1 | T2 | T3   | T4 | T1 | T2 | T3 | T4 | T1    | T2  | T3  | T4  | T1  | T2  | T3   | T4  | T1  | T2  | T3 | T4  | T1       | T2  | T3  | T4  |  |  |
| 0          | 0  | 0  | 0  | 0  | 0  | 0    | 0  | 0  | 0  | 0  | 0  | 490   | 890 | 600 | 510 | 390 | 760 | 590  | 410 | 100 | 130 | 50 | 100 | 390      | 760 | 590 | 410 |  |  |

| Tipo                      | Zona              |     |     |     |     |     |        |     |    |    |    |    | Origen de la Población |     |     |     |    |    |         |    |     |     |     |     |          |    |    |    |  |  |
|---------------------------|-------------------|-----|-----|-----|-----|-----|--------|-----|----|----|----|----|------------------------|-----|-----|-----|----|----|---------|----|-----|-----|-----|-----|----------|----|----|----|--|--|
|                           | Totales Trimestre |     |     |     |     |     | Urbano |     |    |    |    |    | Rural                  |     |     |     |    |    | Mestiza |    |     |     |     |     | Indígena |    |    |    |  |  |
|                           | T1                | T2  | T3  | T4  | T1  | T2  | T3     | T4  | T1 | T2 | T3 | T4 | T1                     | T2  | T3  | T4  | T1 | T2 | T3      | T4 | T1  | T2  | T3  | T4  | T1       | T2 | T3 | T4 |  |  |
| Hombre (Personas adultas) | 320               | 390 | 330 | 350 | 280 | 300 | 280    | 290 | 40 | 90 | 50 | 60 | 280                    | 300 | 280 | 290 | 40 | 90 | 50      | 60 | 280 | 300 | 280 | 290 | 40       | 90 | 50 | 60 |  |  |

| Marginales |    |    |    |    |    |      |    |    |    |    |    |       |     |     |     |     |     |      |     |    |    |    |    |          |     |     |     |  |  |
|------------|----|----|----|----|----|------|----|----|----|----|----|-------|-----|-----|-----|-----|-----|------|-----|----|----|----|----|----------|-----|-----|-----|--|--|
| Muy alta   |    |    |    |    |    | Alta |    |    |    |    |    | Media |     |     |     |     |     | Baja |     |    |    |    |    | Muy Baja |     |     |     |  |  |
| T1         | T2 | T3 | T4 | T1 | T2 | T3   | T4 | T1 | T2 | T3 | T4 | T1    | T2  | T3  | T4  | T1  | T2  | T3   | T4  | T1 | T2 | T3 | T4 | T1       | T2  | T3  | T4  |  |  |
| 0          | 0  | 0  | 0  | 0  | 0  | 0    | 0  | 0  | 0  | 0  | 0  | 320   | 390 | 330 | 350 | 280 | 300 | 280  | 290 | 40 | 90 | 50 | 60 | 280      | 300 | 280 | 290 |  |  |

| Tipo                                   | Zona              |    |    |    |    |    |        |    |    |    |    |    | Origen de la Población |    |    |    |    |    |         |    |    |    |    |    |          |    |    |    |  |  |
|--|-------------------|----|----|----|----|----|--------|----|----|----|----|----|------------------------|----|----|----|----|----|---------|----|----|----|----|----|----------|----|----|----|--|--|
|  | Totales Trimestre |    |    |    |    |    | Urbano |    |    |    |    |    | Rural                  |    |    |    |    |    | Mestiza |    |    |    |    |    | Indígena |    |    |    |  |  |
|  | T1                | T2 | T3 | T4 | T1 | T2 | T3     | T4 | T1 | T2 | T3 | T4 | T1                     | T2 | T3 | T4 | T1 | T2 | T3      | T4 | T1 | T2 | T3 | T4 | T1       | T2 | T3 | T4 |  |  |
| Educación superior mujer (Estudiantes) | 80                | 80 | 60 | 60 | 50 | 60 | 40     | 50 | 30 | 20 | 10 | 10 | 50                     | 60 | 40 | 50 | 30 | 20 | 10      | 10 | 50 | 60 | 40 | 50 | 30       | 20 | 10 |    |  |  |

| Marginales |    |    |    |    |    |      |    |    |    |    |    |       |    |    |    |    |    |      |    |    |    |    |    |          |    |    |    |  |  |
|------------|----|----|----|----|----|------|----|----|----|----|----|-------|----|----|----|----|----|------|----|----|----|----|----|----------|----|----|----|--|--|
| Muy alta   |    |    |    |    |    | Alta |    |    |    |    |    | Media |    |    |    |    |    | Baja |    |    |    |    |    | Muy Baja |    |    |    |  |  |
| T1         | T2 | T3 | T4 | T1 | T2 | T3   | T4 | T1 | T2 | T3 | T4 | T1    | T2 | T3 | T4 | T1 | T2 | T3   | T4 | T1 | T2 | T3 | T4 | T1       | T2 | T3 | T4 |  |  |
| 0          | 0  | 0  | 0  | 0  | 0  | 0    | 0  | 0  | 0  | 0  | 0  | 80    | 80 | 60 | 60 | 50 | 60 | 40   | 50 | 30 | 20 | 10 | 10 | 50       | 60 | 40 | 50 |  |  |




**CARÁTULA DE PROYECTO DE GASTO CORRIENTE**

**Organismo Público :** 2.1.1.1.1.207 Secretaría de Medio Ambiente e Historia Natural  
**Clave Presupuestaria :** 070072151J06201M01A018  
**Nombre del Proyecto :** Rescate y Exhibición de la Flora en la Región Meseta Comiteca Tojolabal


24 de abril de 2026

| Tipo                                    | Totales Trimestre |    |    |    |       |    |    |    | Zona    |    |    |    |          |    |    |    | Origen de la Población |   |    |    |  |  |  |  |
|---|-------------------|----|----|----|-------|----|----|----|---------|----|----|----|----------|----|----|----|------------------------|---|----|----|--|--|--|--|
|   | Urbano            |    |    |    | Rural |    |    |    | Mestiza |    |    |    | Indígena |    |    |    |                        |   |    |    |  |  |  |  |
|   | T1                | T2 | T3 | T4 | T1    | T2 | T3 | T4 | T1      | T2 | T3 | T4 | T1       | T2 | T3 | T4 |                        |   |    |    |  |  |  |  |
| Educación superior hombre (Estudiantes) | 75                | 75 | 60 | 50 | 55    | 75 | 40 | 40 | 20      | 0  | 0  | 10 | 40       | 40 | 75 | 40 | 20                     | 0 | 20 | 10 |  |  |  |  |

| Marginales |    |    |    |      |    |    |    |       |    |    |    |      |    |    |    |          |    |    |    |
|------------|----|----|----|------|----|----|----|-------|----|----|----|------|----|----|----|----------|----|----|----|
| Muy alta   |    |    |    | Alta |    |    |    | Media |    |    |    | Baja |    |    |    | Muy Baja |    |    |    |
| T1         | T2 | T3 | T4 | T1   | T2 | T3 | T4 | T1    | T2 | T3 | T4 | T1   | T2 | T3 | T4 | T1       | T2 | T3 | T4 |
| 0          | 0  | 0  | 0  | 0    | 0  | 0  | 0  | 75    | 75 | 60 | 50 | 0    | 0  | 0  | 0  | 0        | 0  | 0  | 0  |

  
**Mtra. O. Magdalena Torres Abarca**

**Coordinador General del Grupo Estratégico**

  
**Lic. Fani Loreña Velasco Castro**  
**Lider del Proyecto**

  
**C.P Norma Janneth-Castellanos Ruiz**  
**Jefe de la Unidad de Planeación o Equivalente**