

CARÁTULA DE PROYECTO DE GASTO CORRIENTE

**Organismo Público :** 2.1.1.1.1.207 Secretaría de Medio Ambiente e Historia Natural  
**Clave Presupuestaria :** 060052161J0680IM01A010  
**Nombre del Proyecto :** Planeación Ambiental y ordenamiento Ecológico Territorial  
 24 de abril de 2026

Datos Generales			
<b>Tipo de Proyecto :</b>	Continuidad	<b>Unidad Responsable :</b> Subsecretaría de Medio Ambiente, Cambio Climático y Microcuencas	
<b>Cobertura :</b>	Estatal	<b>Unidad Responsable Op :</b> Dirección de Planeación Ambiental y Ordenamiento Ecológico Territorial	
<b>Programa Presupuestario :</b>	Programa medio ambiente y cambio climático	<b>Inicio :</b> 01/01/2026	<b>Termino:</b> 31/12/2026
<b>Tipo Acción :</b>	08 Ambiental		

Fuente de Financiamiento						
Ramo	Cantidad	Fuente Financiamiento	Sub Fuente de Financiamiento	Cantidad	Programa y/o Fondo	Cantidad
<b>Total</b>	<b>\$2,192,770.58</b>					
Participaciones a Entidades Federativas y Municipios	2,192,770.58	Recursos Federales	Recursos del Ejercicio	2,192,770.58	Fondo de Fiscalización y Recaudación	61,269.50
					Fondo General de Participaciones	2,084,301.08
					ISR Participable Estatal	4,200.00
					Participación por Impuestos Especiales	43,000.00

Objetivos de Desarrollo Sostenible		
ODS	No. Meta	Descripción
15	04	Proteger, restablecer y promover el uso sostenible de los ecosistemas terrestres, gestionar los bosques de forma sostenible, luchar contra desertificación, detener e invertir la degradación de las tierras y poner freno a la pérdida de De aquí a 2030, asegurar la conservación de los ecosistemas montañosos, incluida su diversidad biológica, a fin de mejorar su capacidad de proporcionar beneficios esenciales para el desarrollo sostenible

Plan Nacional			
Eje	No.Objetivo	No.Estrategia	Descripción
4	05	03	Desarrollo sustentable Proteger y restaurar los ecosistemas naturales, promoviendo su uso sustentable mediante una política ecológica humanista, inclusiva y participativa. Fomentar actividades productivas sustentables en los ecosistemas naturales para aumentar la productividad forestal, proteger la biodiversidad y mejorar los medios de vida de las comunidades.


**CARÁTULA DE PROYECTO DE GASTO CORRIENTE**

**Organismo Público :** 2.1.1.1.1.207 Secretaría de Medio Ambiente e Historia Natural  
**Clave Presupuestaria :** 060052161J06801M01A010  
**Nombre del Proyecto :** Planeación Ambiental y ordenamiento Ecológico Territorial

Plan Estatal					
Eje	Capítulo	Pol. Púb.	Objetivo	No.Estrategia	Descripción
5	1	02	01	04	Chiapas con Conciencia Ambiental Desarrollo sustentable y sostenible. Conciencia ambiental para restaurar y conservar los ecosistemas naturales, especies y su hábitat. Conservar la biodiversidad del estado para su conocimiento, uso y aprovechamiento. Actualizar los Programas de Ordenamiento Ecológico del Territorio en el estado, mediante la aplicación de la normatividad ambiental.
				05	Incrementar los municipios que cuentan con un Programa de Ordenamiento Ecológico del Territorio , mediante una eficiente coordinación entre los tres órdenes de gobierno, para disminuir la vulnerabilidad y riesgos del territorio ante los fenómenos hidrometeorológicos y los efectos del cambio climático.

Programa Sectorial	
Programa	Descripción
J	Medio Ambiente y Cambio Climático

Objetivo Estratégico	
Núm. Objetivo	Descripción
3	Conservar la biodiversidad del estado para su conocimiento, uso y aprovechamiento



CARÁTULA DE PROYECTO DE GASTO CORRIENTE


24 de abril de 2026

Organismo Público : 2.1.1.1.1.207 Secretaría de Medio Ambiente e Historia Natural

Clave Presupuestaria : 060052161J0680IM01A010

Nombre del Proyecto : Planeación Ambiental y ordenamiento Ecológico Territorial

Resumen Narrativo	Matriz de Indicadores para Resultados													
	Nombre del Indicador	Descripción Cualitativa Num/Den	Cantidad Num/Den	Indicador				Meta Ind.	Frecuencia	Tipo y Dimensión	Unidad de Medida	Interpretación	Medios de Verificación	Supuestos
				I	II	III	IV							
<b>FIN</b> Contribuir a mejorar la calidad de vida de la población mediante la reducción de su vulnerabilidad ante el cambio climático y su participación en la protección y conservación de la biodiversidad														



CARÁTULA DE PROYECTO DE GASTO CORRIENTE

Organismo Público : 2.1.1.1.1.207 Secretaría de Medio Ambiente e Historia Natural  
 Clave Presupuestaria : 060052161J06801M01A010  
 Nombre del Proyecto : Planeación Ambiental y ordenamiento Ecológico Territorial

24 de abril de 2026

Resumen Narrativo	Matriz de Indicadores para Resultados													
	Nombre del Indicador	Descripción Cualitativa Num/Den	Cantidad Num/Den	Indicador				Meta Ind.	Frecuencia	Tipo y Dimensión	Unidad de Medida	Interpretación	Medios de Verificación	Supuestos
				I	II	III	IV							
	Porcentaje de población que disminuye su vulnerabilidad ante el cambio climático	Número de población que disminuye su vulnerabilidad ante el cambio climático / Total de la población del estado de Chiapas	120,000.00 / 120,000.00	20,000.00	40,000.00	40,000.00	20,000.00	100.00	Annual	Estratégico / Eficacia	Persona	Este indicador mide el número de personas que mejoran sus condiciones de vida reduciendo su vulnerabilidad ante el cambio climático como resultado del equilibrio ecológico en su entorno	Programa Estatal de Cambio Climático en Chiapas y análisis funcional de la cuenta pública	La población conserva los recursos naturales. Los sectores público, social y privado realizan actividades y acciones para la mitigación y adaptación ante los efectos del cambio climático. Los fenómenos naturales y meteorológicos reducen su ocurrencia y daños en los ecosistemas naturales y centros de población. Los sectores público, social y privado, participan de manera proactiva en acciones y actividades amigables para la protección y conservación de los recursos naturales y el medio ambiente.

CARÁTULA DE PROYECTO DE GASTO CORRIENTE

**Organismo Público :** 2.1.1.1.1.207 Secretaría de Medio Ambiente e Historia Natural  
**Clave Presupuestaria :** 060052161J0680IM01A010  
**Nombre del Proyecto :** Planeación Ambiental y ordenamiento Ecológico Territorial

Resumen Narrativo	Matriz de Indicadores para Resultados													
	Nombre del Indicador	Descripción Cualitativa Num/Den	Cantidad Num/Den	Programación Trimestral				Meta Ind.	Frecuencia	Tipo y Dimensión	Unidad de Medida	Interpretación	Medios de Verificación	Supuestos
				I	II	III	IV							
	Claro	Relevante	Económico	Autoevaluación calidad del indicador (CREMAA)										
	<input checked="" type="checkbox"/>	<input checked="" type="checkbox"/>		Monitoreable	Adecuado			Apotación Marginal						

**CARÁTULA DE PROYECTO DE GASTO CORRIENTE**

**Organismo Público :** 2.1.1.1.1.207 Secretaría de Medio Ambiente e Historia Natural  
**Clave Presupuestaria :** 060052161J0680IM01A010  
**Nombre del Proyecto :** Planeación Ambiental y ordenamiento Ecológico Territorial

24 de abril de 2026

Resumen Narrativo	Matriz de Indicadores para Resultados										Supuestos			
	Nombre del Indicador	Descripción Cualitativa Num/Den	Cantidad Num/Den	Indicador				Meta Ind.	Frecuencia	Tipo y Dimensión		Unidad de Medida	Interpretación	Medios de Verificación
				I	II	III	IV							
Porcentaje de población que esta informada y participa en acciones para la protección y conservación de la biodiversidad	Número de personas informadas y capacitadas en acciones a favor del medio ambiente / Población total en el estado	200,000.00 / 200,000.00	20,000.00	75,000.00	75,000.00	75,000.00	30,000.00	100.00	Anual	Estratégico / Eficacia	Persona	Este indicador mide el número de personas que son informadas, capacitadas y desarrollan acciones amigables para la protección y conservación del medio ambiente y la biodiversidad	Análisis funcional de la cuenta pública y archivos institucionales	La población conserva los recursos naturales. Los sectores público, social y privado realizan actividades y acciones para la mitigación y adaptación ante los efectos del cambio climático. Los fenómenos naturales y meteorológicos reducen su ocurrencia y daños en los ecosistemas naturales y centros de población. Los sectores público, social y privado, participan de manera proactiva en acciones y actividades amigables para la protección y conservación de los recursos naturales y el medio ambiente.

CARÁTULA DE PROYECTO DE GASTO CORRIENTE

Organismo Público : 2.1.1.1.1.207 Secretaría de Medio Ambiente e Historia Natural  
 Clave Presupuestaria : 060052161J0680IM01A010  
 Nombre del Proyecto : Planeación Ambiental y ordenamiento Ecológico Territorial

24 de abril de 2026

Resumen Narrativo	Matriz de Indicadores para Resultados										Supuestos			
	Nombre del Indicador	Descripción Cualitativa Num/Den	Cantidad Num/Den	Programación Trimestral				Meta Ind.	Frecuencia	Tipo y Dimensión		Unidad de Medida	Interpretación	Medios de Verificación
				I	II	III	IV							
<p><b>PROPÓSITO</b></p> <p>Los recursos naturales y la biodiversidad del estado mantienen su equilibrio ecológico</p>	Claro	Autoevaluación calidad del indicador (CREMAA)												
	<input checked="" type="checkbox"/>	Relevante	Económico	Monitoreable	Adecuado	Apotación Marginal								
	<input checked="" type="checkbox"/>	<input checked="" type="checkbox"/>					<input checked="" type="checkbox"/>							

CARÁTULA DE PROYECTO DE GASTO CORRIENTE

Organismo Público : 2.1.1.1.1.207 Secretaría de Medio Ambiente e Historia Natural  
 Clave Presupuestaria : 060052161J06801M01A010  
 Nombre del Proyecto : Planeación Ambiental y ordenamiento Ecológico Territorial

24 de abril de 2026

Matriz de Indicadores para Resultados													
Resumen Narrativo	Nombre del Indicador	Descripción Cualitativa NUm/Den	Cantidad NUm/Den	Indicador				Frecuencia	Tipo y Dimensión	Unidad de Medida	Interpretación	Medios de Verificación	Supuestos
				I	II	III	IV						
	Porcentaje de obras y acciones que cumplen la normatividad en materia de Impacto ambiental	Número de obras y acciones de los sectores público, social y privado evaluados que cumplen con la normatividad en materia de impacto ambiental / número de proyectos ingresados a evaluación de impacto ambiental	244,00 / 244,00	72,00	61,00	61,00	50,00	100,00	Annual	Proyecto	Este indicador mide el número de iniciativas del sector público, social y privado que cumplen con la normatividad ambiental en el estado	Informes institucionales y análisis funcional de la cuenta pública.	Los usuarios y habitantes de las áreas naturales están interesados y participan en el desarrollo e implementación de los programas para la protección y conservación. Existe participación de la población y de los Ayuntamientos en los procesos de regulación de uso del suelo y del ordenamiento ecológico del territorio. Los promotores de obras y actividades de los sectores público, social y privado están interesados en reducir los riesgos en materia de impacto ambiental.

CARÁTULA DE PROYECTO DE GASTO CORRIENTE

Página 9 de 21

PTO2026-51


24 de abril de 2026

Organismo Público : 2.1.1.1.1.207 Secretaría de Medio Ambiente e Historia Natural

Clave Presupuestaria : 060052161J06801M01A010

Nombre del Proyecto : Planeación Ambiental y ordenamiento Ecológico Territorial

Resumen Narrativo	Matriz de Indicadores para Resultados													
	Nombre del Indicador	Descripción Cualitativa Num/Den	Cantidad Num/Den	Programación Trimestral				Meta Ind.	Frecuencia	Tipo y Dimensión	Unidad de Medida	Interpretación	Medios de Verificación	Supuestos
				I	II	III	IV							
		Autoevaluación calidad del indicador (CREMA)												
	Claro	Relevante	Eponómico	Monitoreable	Adecuado	Aportación Marginal								
	<input checked="" type="checkbox"/>	<input checked="" type="checkbox"/>				<input checked="" type="checkbox"/>								

CARÁTULA DE PROYECTO DE GASTO CORRIENTE

Organismo Público : 2.1.1.1.1.207 Secretaría de Medio Ambiente e Historia Natural  
Clave Presupuestaria : 060052161J06801M01A010  
Nombre del Proyecto : Planeación Ambiental y ordenamiento Ecológico Territorial

24 de abril de 2026


Resumen Narrativo	Matriz de Indicadores para Resultados													
	Nombre del Indicador	Descripción Cualitativa Num/Den	Cantidad Num/Den	Indicador				Meta Ind.	Frecuencia	Tipo y Dimensión	Unidad de Medida	Interpretación	Medios de Verificación	Supuestos
				I	II	III	IV							
	Porcentaje de superficie conservada	Numero de hectáreas con alguna modalidad de conservación incrementada / Total de la superficie forestal del Estado	1,600.00 / 1,600.00	1,000.00	300.00	100.00	200.00	100.00	Annual	Estratégico / Eficacia	Hectárea	Este indicador mide el número de hectáreas que se encuentran protegidas con algún instrumento de conservación	Período oficial del Estado de Chiapas, análisis funcional de la cuenta pública y certificado de conservación	Los usuarios y habitantes de las áreas naturales están interesados y participan en el desarrollo e implementación de los programas para la protección y conservación. Existe participación de la población y de los Ayuntamientos en los procesos de regulación de uso del suelo y del ordenamiento ecológico del territorio. Los promotores de obras y actividades de los sectores público, social y privado están interesados en reducir los riesgos en materia de impacto ambiental.

CARÁTULA DE PROYECTO DE GASTO CORRIENTE

**Organismo Público :** 2.1.1.1.1.207 Secretaría de Medio Ambiente e Historia Natural  
**Clave Presupuestaria :** 060052161J0680IM01A010  
**Nombre del Proyecto :** Planeación Ambiental y ordenamiento Ecológico Territorial

24 de abril de 2026

Resumen Narrativo	Matriz de Indicadores para Resultados													
	Nombre del Indicador	Descripción Cualitativa Num/Den	Cantidad Num/Den	Indicador				Meta Ind.	Frecuencia	Tipo y Dimensión	Unidad de Medida	Interpretación	Medios de Verificación	Supuestos
				I	II	III	IV							
	Claro	Autoevaluación calidad del indicador (CREMAA)												
	<input checked="" type="checkbox"/>	Relevante	Económico	Monitoreable	Adecuado	Apotación Marginal								
	<input checked="" type="checkbox"/>													




CARÁTULA DE PROYECTO DE GASTO CORRIENTE

Organismo Público : 2.1.1.1.1.207 Secretaría de Medio Ambiente e Historia Natural  
 Clave Presupuestaria : 060052161J06801M01A010  
 Nombre del Proyecto : Planeación Ambiental y ordenamiento Ecológico Territorial


24 de abril de 2026

Resumen Narrativo	Matriz de Indicadores para Resultados													
	Nombre del Indicador	Descripción Cualitativa Num/Den	Cantidad Num/Den	Indicador				Meta Ind.	Frecuencia	Tipo y Dimensión	Unidad de Medida	Interpretación	Medios de Verificación	Supuestos
				I	II	III	IV							
Porcentaje de superficie protegida con un instrumento de política pública para la regulación del uso del suelo	Número de hectáreas con un Programa de Ordenamiento Ecológico Territorial incrementadas / Total de hectáreas de la superficie del Estado	350,890.42 / 350,890.42	0.00	0.00	0.00	350,890.42	100.00	Annual	Estratégico / Eficacia	Hectárea	Este indicador mide la superficie del territorio estatal que cuenta con un instrumento de regulación para el uso adecuado del suelo.	Periódico Oficial del Estado de Chiapas, Bitácora Ambiental del Estado de Chiapas (www.bitacoraa.semahn.chiapas.gob.mx de Informe del análisis funcional de la cuenta pública	Los usuarios y habitante de las áreas naturales están interesados y participan en el desarrollo e implementación de los programas para la protección y conservación. Existe participación de la población y de los Ayuntamientos en los procesos de regulación de uso del suelo y del ordenamiento ecológico del territorio. Los promotores de obras y actividades de los sectores público, social y privado están interesados en reducir los riesgos en materia de impacto ambiental.	



Organismo Público : 2.1.1.1.1.207 Secretaría de Medio Ambiente e Historia Natural  
 Clave Presupuestaria : 060052161J06801M01A010  
 Nombre del Proyecto : Planeación Ambiental y ordenamiento Ecológico Territorial

Resumen Narrativo	Nombre del Indicador	Descripción Cualitativa Num/Den	Cantidad Num / Den	Indicador				Meta Ind.	Frecuencia	Tipo y Dimensión	Unidad de Medida	Interpretación	Medios de Verificación	Supuestos		
				Programación Trimestral												
				I	II	III	IV									
C1. Actualizar los programas de ordenamiento ecológico de territorio en el estado mediante la aplicación de normatividad ambiental  C2. Incrementar los municipios que cuentan con un programa de ordenamiento ecológico del territorio, mediante una eficiente coordinación entre los tres órdenes de Gobierno para disminuir la vulnerabilidad y riesgos del territorio ante los fenómenos hidrometeorológicos y los efectos del cambio climático	Porcentaje de diagnóstico de análisis de uso del suelo en materia de ordenamiento Ecológico	Número de diagnósticos de análisis de uso del suelo realizados / Total de diagnósticos de análisis de uso del suelo programados	1.00 / 1.00	0.00	0.00	0.00	1.00	100.00	0.00	0.00	0.00	0.00	0.00	Este indicador mide el número de diagnósticos de análisis de uso del suelo que definen la aptitud sectorial en el territorio de un Programa Ordenamiento Ecológico	Documento que contiene el diagnóstico y mapa de actitud sectorial del territorio del POET	Los sectores ubicados en el área de ordenamiento ecológico del territorio tienen interés en la formulación de los diagnósticos para resolver los conflictos ambientales
	<b>Autoevaluación calidad del indicador (CREMAA)</b>															
	Claro	Relevante	Económico	Monitoreable	Adecuado	Aportación Marginal										
<input checked="" type="checkbox"/>	<input checked="" type="checkbox"/>	<input checked="" type="checkbox"/>	<input checked="" type="checkbox"/>													



CARÁTULA DE PROYECTO DE GASTO CORRIENTE

Organismo Público : 2.1.1.1.1.207 Secretaría de Medio Ambiente e Historia Natural  
 Clave Presupuestaria : 060052161J06801M01A010  
 Nombre del Proyecto : Planeación Ambiental y ordenamiento Ecológico Territorial

24 de abril de 2026

Matriz de Indicadores para Resultados														
Resumen Narrativo	Nombre del Indicador	Descripción Cualitativa Num/Den	Cambio Num / Den	Indicador				Meta Ind.	Frecuencia	Tipo y Dimensión	Unidad de Medida	Interpretación	Medios de Verificación	Supuestos
				I	II	III	IV							
Porcentaje de Municipios con un Programa de Ordenamiento Ecológico del Territorio decretado		Número de convenios de colaboración en materia de Ordenamiento Ecológico del Territorio suscritos / Total de convenios de colaboración en materia de Ordenamiento Ecológico del Territorio programados	1.00 / 1.00	0.00	0.00	0.00	1.00	100.00	Anual	Gestión / Eficacia	Convenio	Este indicador mide el número de convenios de colaboración suscritos para fortalecer las acciones de Ordenamiento Ecológico del Territorio	Los documentos originales de los convenios suscritos se ubican en los archivos de DPLAOET	Los organismos que forman parte del Convenio de Colaboración participan en las reuniones para su firma
				0.00	0.00	0.00	1.00	100.00	Anual	Gestión / Eficacia	Convenio	Este indicador mide el número de convenios de colaboración suscritos para fortalecer las acciones de Ordenamiento Ecológico del Territorio	Los documentos originales de los convenios suscritos se ubican en los archivos de DPLAOET	Los organismos que forman parte del Convenio de Colaboración participan en las reuniones para su firma
				0.00	0.00	0.00	1.00	100.00	Anual	Gestión / Eficacia	Convenio	Este indicador mide el número de convenios de colaboración suscritos para fortalecer las acciones de Ordenamiento Ecológico del Territorio	Los documentos originales de los convenios suscritos se ubican en los archivos de DPLAOET	Los organismos que forman parte del Convenio de Colaboración participan en las reuniones para su firma
		Autoevaluación calidad del indicador (CREMAA)												
		Relevante	Económico	Monitoreable	Adecuado									
		<input checked="" type="checkbox"/>	<input checked="" type="checkbox"/>	<input checked="" type="checkbox"/>										





Organismo Público : 2.1.1.1.1.207 Secretaría de Medio Ambiente e Historia Natural  
 Clave Presupuestaria : 060052161J0680IM01A010  
 Nombre del Proyecto : Planeación Ambiental y ordenamiento Ecológico Territorial

24 de abril de 2026

Resumen Narrativo	Matriz de Indicadores para Resultados													
	Nombre del Indicador	Descripción Cualitativa Num/Den	Cantidad Num / Den	Programación Trimestral				Meta Ind.	Frecuencia	Tipo y Dimensión	Unidad de Medida	Interpretación	Medios de Verificación	Supuestos
				I	II	III	IV							
<b>ACTIVIDAD</b>  A2C1. Realización de reuniones del Grupo de Trabajo de Ordenamiento Ecológico del Territorio	Autoevaluación calidad del indicador (CREMAA)													
	Claro	Relevante	Económico	Monitoreable	Adecuado	Aportación Marginal								
	<input checked="" type="checkbox"/>	<input checked="" type="checkbox"/>	<input checked="" type="checkbox"/>	<input checked="" type="checkbox"/>										
	Porcentaje de reuniones de Grupo de trabajo	Número de reuniones del Grupo de Trabajo realizadas / Total de reuniones del Grupo de Trabajo programadas	6.00 / 6.00	0.00	2.00	2.00	2.00	100.00	Trimestral	Gestión / Eficacia	Reunión	Este indicador mide el número de reuniones del Grupo de Trabajo para establecer acuerdos en materia de Ordenamiento del Territorio	Minuta de acuerdos y archivo fotográfico ubicado en el expediente del programa institucional	Los organismos que forman parte del Grupo de Trabajo participan en las reuniones de planeación participativa
A2C2. Implementar cursos de capacitación a los sectores público, privado y social en materia de Ordenamiento Ecológico del Territorio para el adecuado uso del suelo	Autoevaluación calidad del indicador (CREMAA)													
	Claro	Relevante	Económico	Monitoreable	Adecuado	Aportación Marginal								
	<input checked="" type="checkbox"/>	<input checked="" type="checkbox"/>	<input checked="" type="checkbox"/>	<input checked="" type="checkbox"/>										



CARÁTULA DE PROYECTO DE GASTO CORRIENTE

Organismo Público : 2.1.1.1.1.207 Secretaría de Medio Ambiente e Historia Natural  
 Clave Presupuestaria : 060052161J06801M01A010  
 Nombre del Proyecto : Planeación Ambiental y ordenamiento Ecológico Territorial

24 de abril de 2026


Resumen Narrativo	Matriz de Indicadores para Resultados										Supuestos				
	Nombre del Indicador	Descripción Cualitativa Num/Den	Cantidad Num / Den	Programación Trimestral				Meta Ind.	Frecuencia	Tipo y Dimensión		Unidad de Medida	Interpretación	Medios de Verificación	
				I	II	III	IV								
ACTIVIDAD	Porcentaje de capacitaciones sectoriales en materia Ordenamiento Ecológico del Territorio	Número de capacitaciones realizadas / Total de capacitaciones programadas	12.00 / 12.00	3.00	3.00	3.00	3.00	3.00	100.00	Trimestral	Gestión / Eficacia	Capacitación	Este indicador mide el número de acciones de capacitación a los sectores público, privado y social para el fortalecimiento y aplicación de los Ordenamientos Ecológicos del territorio	Listas de asistencia y archivo fotográfico ubicados en el expediente del programa institucional	Los representantes sectoriales están interesados en la ejecución de los programas de Ordenamiento Ecológico del Territorio
	Claro	Relevante	Económico	Monitoreable	Adecuado	Aportación Marginal									
	<input checked="" type="checkbox"/>	<input checked="" type="checkbox"/>		<input checked="" type="checkbox"/>											
A3C1 Realización de reuniones de coordinación para la adecuación del marco legal ambiental en materia de Ordenamiento Ecológico del territorio	Porcentaje de reuniones de coordinación sectorial	Número de reuniones de coordinación realizadas / Total de reuniones de coordinación programadas	3.00 / 3.00	1.00	1.00	1.00	0.00	100.00	Trimestral	Gestión / Eficacia	Reunión	Este indicador mide el número de acciones de reuniones para establecer la coordinación para aplicar la normatividad ambiental en materia de Ordenamiento Ecológico del Territorio	Minuta de acuerdos y archivo fotográfico ubicado en el expediente del programa institucional	Los organismos que forman parte del sector ambiental participan en las reuniones para la aplicación del marco legal ambiental	



Organismo Público : 2.1.1.1.1.207 Secretaría de Medio Ambiente e Historia Natural  
 Clave Presupuestaria : 060052161J06801M01A010  
 Nombre del Proyecto : Planeación Ambiental y ordenamiento Ecológico Territorial

24 de abril de 2026

Matriz de Indicadores para Resultados														
Resumen Narrativo	Nombre del Indicador	Descripción Cualitativa Num/Den	Cantidad Num / Den	Indicador				Meta Ind.	Frecuencia	Tipo y Dimensión	Unidad de Medida	Interpretación	Medios de Verificación	Supuestos
				I	II	III	IV							
A4C2. Evaluación de los proyectos de desarrollo ingresados con base en los usos del suelo establecidos en los programas de Ordenamiento Ecológico del Territorio	Porcentaje de proyectos de desarrollo ingresados, evaluados en materia de Ordenamiento Ecológico del Territorio	Número de proyectos de desarrollo evaluados / Total de proyectos de desarrollo ingresados para su evaluación	180.00 / 180.00	45.00	45.00	45.00	45.00	100.00	Trimestral	Gestión / Eficacia	Dictamen	Este indicador mide el número de acciones de evaluación a proyectos de desarrollo receptionados para la regulación del uso del suelo	Dictámenes técnicos, Informe de Gobierno e Informes trimestrales	Existe interés de los usuarios en considerar la normatividad ambiental en materia de Ordenamiento Ecológico del Territorio, en la formulación de sus proyectos de desarrollo
	Autoevaluación calidad del indicador (CREMAA)													
Claro	Relevante	Económico	Monitoreable	Adecuado	Aportación Marginal									
<input checked="" type="checkbox"/>	<input checked="" type="checkbox"/>		<input checked="" type="checkbox"/>											



CARÁTULA DE PROYECTO DE GASTO CORRIENTE

**Organismo Público :** 2.1.1.1.1.207 Secretaría de Medio Ambiente e Historia Natural  
**Clave Presupuestaria :** 060052161J06801M01A010  
**Nombre del Proyecto :** Planeación Ambiental y ordenamiento Ecológico Territorial

24 de abril de 2026

**Beneficiarios**

Tipo	Totales Trimestre												Origen de la Población											
	Urbano						Rural						Mestiza						Indígena					
	T1	T2	T3	T4	T1	T2	T3	T4	T1	T2	T3	T4	T1	T2	T3	T4	T1	T2	T3	T4				
Mujer (Personas adultas)	92,996	92,996	92,996	94,970	87,250	87,250	87,250	89,223	5,746	5,746	5,746	5,746	67,989	67,989	67,989	67,989	25,500	25,500	25,500	25,500				

Marginales															
Muy alta				Alta				Media				Baja			
T1	T2	T3	T4	T1	T2	T3	T4	T1	T2	T3	T4	T1	T2	T3	T4
0	0	0	0	2,588	2,588	2,588	2,590	15,864	15,864	15,864	15,866	8,833	8,833	8,833	8,836

Tipo	Totales Trimestre												Origen de la Población											
	Urbano						Rural						Mestiza						Indígena					
	T1	T2	T3	T4	T1	T2	T3	T4	T1	T2	T3	T4	T1	T2	T3	T4	T1	T2	T3	T4				
Hombre (Personas adultas)	81,636	81,636	81,636	81,640	76,528	76,528	76,528	76,531	5,108	5,108	5,108	5,109	57,887	57,887	57,887	57,887	23,750	23,750	23,750	23,750				

Marginales															
Muy alta				Alta				Media				Baja			
T1	T2	T3	T4	T1	T2	T3	T4	T1	T2	T3	T4	T1	T2	T3	T4
0	0	0	0	1,642	1,642	1,642	1,644	14,273	14,273	14,273	14,276	8,310	8,310	8,310	8,313

Mtra. O. Magdalena Torres Abarca

Coordinador General del Grupo Estratégico

Lic. Francisco Javier Ruiz Serrano

Líder del Proyecto

C.P Norma Janneth Castellanos Ruiz.

Jefe de la Unidad de Planeación o Equivalente