

CARÁTULA DE PROYECTO DE GASTO CORRIENTE

Organismo Público : 2.1.1.1.1.207 Secretaría de Medio Ambiente e Historia Natural
Clave Presupuestaria : 040012161J06801R01A004
Nombre del Proyecto : Planeación, Programación y Seguimiento de Proyectos Institucionales e Inversión
 24 de abril de 2026

Datos Generales

Tipo de Proyecto : Continuidad
Unidad Responsable : Unidad de Planeación
Cobertura : Estatal
Unidad Responsable Op : Unidad de Planeación
Programa Presupuestario : Programa medio ambiente y cambio climático
Período de Ejecución: Inicio : 01/01/2026 Terminó: 31/12/2026
Tipo Acción : 08 Ambiental

Fuente de Financiamiento			
Ramo	Cantidad	Fuente Financiamiento	Cantidad
Total	\$2,370,857.74		
Participaciones a Entidades Federativas y Municipios	2,370,857.74	Recursos Federales	2,370,857.74
		Recursos del Ejercicio	
		Fondo de Fiscalización y Recaudación	68,537.21
		Fondo General de Participaciones	2,258,820.53
		ISR Participable Estatal	8,000.00
		Participación por Impuestos Especiales	35,500.00

Objetivos de Desarrollo Sostenible

ODS	No. Meta	Descripción
15	04	Proteger, restablecer y promover el uso sostenible de los ecosistemas terrestres, gestionar los bosques de forma sostenible, luchar contra desertificación, detener e invertir la degradación de las tierras y poner freno a la pérdida de desarrollo sostenible

Plan Nacional

Eje	No.Objetivo	No.Estrategia	Descripción
4	05	03	Desarrollo sustentable Proteger y restaurar los ecosistemas naturales, promoviendo su uso sostenible mediante una política ecológica humanista, inclusiva y participativa. Fomentar actividades productivas sustentables en los ecosistemas naturales para aumentar la productividad forestal, proteger la biodiversidad y mejorar los medios de vida de las comunidades.

CARÁTULA DE PROYECTO DE GASTO CORRIENTE

Página 2 de 17

PTO2026-51

24 de abril de 2026

Organismo Público : 2.1.1.1.1.207 Secretaría de Medio Ambiente e Historia Natural

Clave Presupuestaria : 040012161J06801R01A004

Nombre del Proyecto : Planeación, Programación y Seguimiento de Proyectos Institucionales e Inversión

Plan Estatal					
Eje	Capítulo	Pol. Púb.	Objetivo	No.Estrategia	Descripción
5	1	02	01	01	Chiapas con Conciencia Ambiental Desarrollo sustentable y sostenible. Conciencia ambiental para restaurar y conservar los ecosistemas naturales, especies y su hábitat. Conservar la biodiversidad del estado para su conocimiento, uso y aprovechamiento. Proteger las especies nativas del estado con la implementación de instrumentos de conservación para su preservación, disfrute y aprovechamiento.
				02	Disminuir el deterioro del hábitat, a través del fortalecimiento de las Áreas Naturales Protegidas y la incorporación de nuevas áreas, con otras modalidades de conservación.

Programa Sectorial	
Programa	Clave Alineación
J	405510201
	Medio Ambiente y Cambio Climático

Objetivo Estratégico	
Núm. Objetivo	Clave Alineación
3	405510201J
	Conservar la biodiversidad del estado para su conocimiento, uso y aprovechamiento
	Descripción




CARÁTULA DE PROYECTO DE GASTO CORRIENTE

Organismo Público : 2.1.1.1.1.207 Secretaría de Medio Ambiente e Historia Natural

Clave Presupuestaria : 040012161J06801R01A004

Nombre del Proyecto : Planeación, Programación y Seguimiento de Proyectos Institucionales e Inversión

Resumen Narrativo	Matriz de Indicadores para Resultados														
	Nombre del Indicador	Descripción Cualitativa Num/Den	Cantidad Num/Den	Indicador				Meta Ind.	Frecuencia	Tipo y Dimensión	Unidad de Medida	Interpretación	Medios de Verificación	Supuestos	
				I	II	III	IV								
FIN Contribuir a mejorar la calidad de vida de la población mediante la reducción de su vulnerabilidad ante el cambio climático y su participación en la protección y conservación de la biodiversidad															



CARÁTULA DE PROYECTO DE GASTO CORRIENTE

Organismo Público : 2.1.1.1.1.207 Secretaría de Medio Ambiente e Historia Natural
Clave Presupuestaria : 040012161J06801R01A004
Nombre del Proyecto : Planeación, Programación y Seguimiento de Proyectos Institucionales e Inversión

24 de abril de 2026


Resumen Narrativo	Matriz de Indicadores para Resultados													
	Nombre del Indicador	Descripción Cualitativa Num/Den	Cantidad Num/Den	Indicador				Meta Ind.	Frecuencia	Tipo y Dimensión	Unidad de Medida	Interpretación	Medios de Verificación	Supuestos
				I	II	III	IV							
Porcentaje de población que disminuye su vulnerabilidad ante el cambio climático	Número de población que disminuye su vulnerabilidad ante el cambio climático / Total de la población del estado de Chiapas	120,000.00 / 120,000.00	20,000.00	40,000.00	40,000.00	20,000.00	100.00	Annual	Estratégico / Eficacia	Persona	Este indicador mide el número de personas que mejoran sus condiciones de vida reduciendo su vulnerabilidad ante el cambio climático como resultado del equilibrio ecológico en su entorno	Programa Estatal de Cambio Climático en Chiapas y análisis funcional de la cuenta pública	La población conserva los recursos naturales. Los sectores público, social y privado realizan actividades y acciones para la mitigación y adaptación ante los efectos del cambio climático. Los fenómenos naturales y meteorológicos reducen su ocurrencia y daños en los ecosistemas naturales y centros de población. Los sectores público, social y privado, participan de manera proactiva en acciones y actividades amigables para la protección y conservación de los recursos naturales y el medio ambiente.	

CARÁTULA DE PROYECTO DE GASTO CORRIENTE

Organismo Público : 2.1.1.1.1.207 Secretaría de Medio Ambiente e Historia Natural
Clave Presupuestaria : 040012161J06801R01A004
Nombre del Proyecto : Planeación, Programación y Seguimiento de Proyectos Institucionales e Inversión

24 de abril de 2026

Resumen Narrativo	Matriz de Indicadores para Resultados																				
	Nombre del Indicador	Descripción Cualitativa Num/Den	Cantidad Num/Den	Indicador				Meta Ind.	Frecuencia	Tipo y Dimensión	Unidad de Medida	Interpretación	Medios de Verificación	Supuestos							
				I	II	III	IV														
Claro	Autoevaluación calidad del indicador (CREMAA)	Relevante	Económico	Monitoreable	Adecuado	Aportación Marginal															
														<input checked="" type="checkbox"/>							



CARÁTULA DE PROYECTO DE GASTO CORRIENTE

Organismo Público : 2.1.1.1.1.207 Secretaría de Medio Ambiente e Historia Natural
Clave Presupuestaria : 040012161J06801R01A004
Nombre del Proyecto : Planeación, Programación y Seguimiento de Proyectos Institucionales e Inversión

24 de abril de 2026

Resumen Narrativo	Matriz de Indicadores para Resultados													
	Nombre del Indicador	Descripción Cualitativa Num/Den	Cantidad Num/Den	Indicador				Meta Ind.	Frecuencia	Tipo y Dimensión	Unidad de Medida	Interpretación	Medios de Verificación	Supuestos
				I	II	III	IV							
Porcentaje de población que esta informada y participa en acciones para la protección y conservación de la biodiversidad	Número de personas informadas y capacitadas en acciones a favor del medio ambiente / Población total en el estado	200,000.00 / 200,000.00	20,000.00	75,000.00	75,000.00	30,000.00	100.00	Annual	Estratégico / Eficacia	Persona	Este indicador mide el número de personas que son informadas, capacitadas y desarrollan acciones amigables para la protección y conservación del medio ambiente y la biodiversidad	Análisis funcional de la cuenta pública y archivos institucionales	La población conserva los recursos naturales, Los sectores público, social y privado realizan actividades y acciones para la mitigación y adaptación ante los efectos del cambio climático. Los fenómenos naturales y meteorológicos reducen su ocurrencia y daños en los ecosistemas naturales y centros de población. Los sectores público, social y privado, participan de manera proactiva en acciones y actividades amigables para la protección y conservación de los recursos naturales y el medio ambiente.	

CARÁTULA DE PROYECTO DE GASTO CORRIENTE

Página 7 de 17

PTO2026-51

24 de abril de 2026

Organismo Público : 2.1.1.1.1.207 Secretaría de Medio Ambiente e Historia Natural

Clave Presupuestaria : 040012161J06801R01A004

Nombre del Proyecto : Planeación, Programación y Seguimiento de Proyectos Institucionales e Inversión

Resumen Narrativo	Matriz de Indicadores para Resultados																								
	Nombre del Indicador	Descripción Cualitativa Num/Den	Cantidad Num/Den	Indicador				Meta Ind.	Frecuencia	Tipo y Dimensión	Unidad de Medida	Interpretación	Medios de Verificación	Supuestos											
				I	II	III	IV																		
Claro	Autoevaluación calidad del indicador (CREMAA)	Relevante	Económico	Monitoreable	Adecuado	Aportación Marginal																			
															<input checked="" type="checkbox"/>										

PROPÓSITO

Los recursos naturales y la biodiversidad del estado mantienen su equilibrio ecológico														
--	--	--	--	--	--	--	--	--	--	--	--	--	--	--

CARÁTULA DE PROYECTO DE GASTO CORRIENTE

Organismo Público : 2.1.1.1.1.207 Secretaría de Medio Ambiente e Historia Natural
 Clave Presupuestaria : 040012161J06801R01A004
 Nombre del Proyecto : Planeación, Programación y Seguimiento de Proyectos Institucionales e Inversión

24 de abril de 2026

Resumen Narrativo	Matriz de Indicadores para Resultados													
	Nombre del Indicador	Descripción Cualitativa Num/Den	Cantidad Num/Den	Indicador				Meta Ind.	Frecuencia	Tipo y Dimensión	Unidad de Medida	Interpretación	Medios de Verificación	Supuestos
				I	II	III	IV							
Porcentaje de obras y acciones que cumplen la normatividad en materia de impacto ambiental	Número de obras y acciones de los sectores público, social y privado evaluados que cumplen con la normatividad en materia de impacto ambiental / número de proyectos ingresados a evaluación de impacto ambiental	244.00 / 244.00	72.00	61.00	61.00	61.00	50.00	100.00	Annual	Estratégico / Eficacia	Proyecto	Este indicador mide el número de iniciativas del sector público, social y privado que cumplen con la normatividad ambiental en el estado	Informes institucionales y análisis funcional de la cuenta pública.	Los usuarios y habitantes de las áreas naturales están interesados y participan en el desarrollo e implementación de los programas para la protección y conservación. Existe participación de la población y de los Ayuntamientos en los procesos de regulación de uso del suelo y del ordenamiento ecológico del territorio. Los promotores de obras y actividades de los sectores público, social y privado están interesados en reducir los riesgos en materia de impacto ambiental.

CARÁTULA DE PROYECTO DE GASTO CORRIENTE

Organismo Público : 2.1.1.1.1.207 Secretaría de Medio Ambiente e Historia Natural
Clave Presupuestaria : 040012161J06801R01A004
Nombre del Proyecto : Planeación, Programación y Seguimiento de Proyectos Institucionales e Inversión

24 de abril de 2026

Resumen Narrativo	Matriz de Indicadores para Resultados													
	Nombre del Indicador	Descripción Cualitativa Num/Den	Cantidad Num/Den	Programación Trimestral				Meta Ind.	Frecuencia	Tipo y Dimensión	Unidad de Medida	Interpretación	Medios de Verificación	Supuestos
				I	II	III	IV							
	Claro	Relevante	Económico	Autoevaluación calidad del indicador (CREMAN)										
	<input checked="" type="checkbox"/>	<input checked="" type="checkbox"/>		Monitoreable	Adecuado	Aportación Marginal								
							<input checked="" type="checkbox"/>							

[Handwritten signature]

CARÁTULA DE PROYECTO DE GASTO CORRIENTE

Organismo Público : 2.1.1.1.1.207 Secretaría de Medio Ambiente e Historia Natural
 Clave Presupuestaria : 040012161J06801R01A004
 Nombre del Proyecto : Planeación, Programación y Seguimiento de Proyectos Institucionales e Inversión

24 de abril de 2026


Resumen Narrativo	Matriz de Indicadores para Resultados													
	Nombre del Indicador	Descripción Cualitativa Num/Den	Cantidad Num/Den	Indicador				Meta Ind.	Frecuencia	Tipo y Dimensión	Unidad de Medida	Interpretación	Medios de Verificación	Supuestos
				I	II	III	IV							
Porcentaje de superficie conservada	Numero de hectáreas con alguna modalidad de conservación incrementada / Total de la superficie forestal del Estado	1,600.00 / 1,600.00	1,000.00	300.00	100.00	200.00	100.00	Annual	Estratégico / Eficacia	Hectárea	Este indicador mide el número de hectáreas que se encuentran protegidas con algún instrumento de conservación	Perifoneo oficial del Estado de Chiapas, análisis funcional de la cuenta pública y certificado de conservación	Los usuarios y habitantes de las áreas naturales están interesados y participan en el desarrollo e implementación de los programas para la protección y conservación. Existe participación de la población y de los Ayuntamientos en los procesos de regulación de uso del suelo y del ordenamiento ecológico del territorio. Los promotores de obras y actividades de los sectores público, social y privado están interesados en reducir los riesgos en materia de impacto ambiental.	

CARÁTULA DE PROYECTO DE GASTO CORRIENTE

Organismo Público : 2.1.1.1.1.207 Secretaría de Medio Ambiente e Historia Natural
Clave Presupuestaria : 040012161J06801R01A004
Nombre del Proyecto : Planeación, Programación y Seguimiento de Proyectos Institucionales e Inversión

24 de abril de 2026

Resumen Narrativo	Matriz de Indicadores para Resultados													
	Nombre del Indicador	Descripción Cualitativa Num/Den	Cantidad Num/Den	Indicador				Meta Ind.	Frecuencia	Tipo y Dimensión	Unidad de Medida	Interpretación	Medios de Verificación	Supuestos
				I	II	III	IV							
	Claro	Autoevaluación cualidad del indicador (CREMAA)												
	<input checked="" type="checkbox"/>	Relevante	Económico	Monitoreable	Adecuado	Aportación Marginal								
	<input checked="" type="checkbox"/>													



CARÁTULA DE PROYECTO DE GASTO CORRIENTE

Organismo Público : 2.1.1.1.1.207 Secretaría de Medio Ambiente e Historia Natural
 Clave Presupuestaria : 040012161J06801R01A004
 Nombre del Proyecto : Planeación, Programación y Seguimiento de Proyectos Institucionales e Inversión

24 de abril de 2026

Matriz de Indicadores para Resultados														
Resumen Narrativo	Nombre del Indicador	Descripción Cualitativa Num/Den	Cantidad Num/Den	Indicador				Meta Ind.	Frecuencia	Tipo y Dimensión	Unidad de Medida	Interpretación	Medios de Verificación	Supuestos
				I	II	III	IV							
	Porcentaje de superficie protegida con un instrumento de política pública para la regulación del uso del suelo	Número de hectáreas con un Programa de Ordenamiento Ecológico Territorial incrementadas / Total de hectáreas de la superficie del Estado	350,890.42 / 350,890.42	0.00	0.00	0.00	350,890.42	100.00	Anual	Estratégico / Eficacia	Hectárea	Este indicador mide la superficie del territorio estatal que cuenta con un instrumento de regulación para el uso adecuado del suelo.	Período Oficial del Estado de Chiapas, Btiácora Ambiental del Estado de Chiapas (www.bitacor a.semahm.chi apas.gob.mx e Informe del análisis funcional de la cuenta pública	Los usuarios y habitantes de las áreas naturales están interesados y participan en el desarrollo e implementación de los programas para la protección y conservación. Existe participación de la población y de los Ayuntamientos en los procesos de regulación de uso del suelo y del ordenamiento ecológico del territorio. Los promotores de obras y actividades de los sectores público, social y privado están interesados en reducir los riesgos en materia de impacto ambiental.

CARÁTULA DE PROYECTO DE GASTO CORRIENTE

Organismo Público : 2.1.1.1.1.207 Secretaría de Medio Ambiente e Historia Natural
Clave Presupuestaria : 040012161J06801R01A004
Nombre del Proyecto : Planeación, Programación y Seguimiento de Proyectos Institucionales e Inversión

Resumen Narrativo	Matriz de Indicadores para Resultados													
	Nombre del Indicador	Descripción Cualitativa Num/Den	Cantidad Num/Den	Indicador				Meta Ind.	Frecuencia	Tipo y Dimensión	Unidad de Medida	Interpretación	Medios de Verificación	Supuestos
				I	II	III	IV							
				Programación Trimestral (CREMAA)										
	Claro	Autoevaluación calidad del indicador		Monitoreable	Adecuado		Aportación Marginal							
	<input checked="" type="checkbox"/>	Relevante	Económico											
	<input checked="" type="checkbox"/>													



CARÁTULA DE PROYECTO DE GASTO CORRIENTE

Organismo Público : 2.1.1.1.1.207 Secretaría de Medio Ambiente e Historia Natural
 Clave Presupuestaria : 040012161J06801R01A004
 Nombre del Proyecto : Planeación, Programación y Seguimiento de Proyectos Institucionales e Inversión

24 de abril de 2026

Resumen Narrativo	Matriz de Indicadores para Resultados										Supuestos			
	Nombre del Indicador	Descripción Cualitativa Num/Den	Cantidad Num / Den	Indicador				Meta Ind.	Frecuencia	Tipo y Dimensión		Unidad de Medida	Interpretación	Medios de Verificación
				I	II	III	IV							
Coordinar las estrategias de planeación de los programas y proyectos del ente público, realizado	Porcentaje de estrategias de planeación de programas y proyectos	Número de estrategias de planeación de programas y proyectos realizadas / Total de estrategias de planeación de programadas y proyectos programados	36.00 / 36.00	7.00	11.00	10.00	8.00	100.00	Trimestral	Gestión / Eficacia	Proyecto	Este indicador mide las estrategias de planeación que se llevan a cabo para gestión de recursos y el seguimiento de los programas y proyectos.	Oficinas de autorización, carátulas, análisis funcional trimestral, reporte mensual del SISAI, acuse SIPOT	Existe estabilidad económica y personal calificado para coordinar las estrategias de planeación de los programas y proyectos
	<input checked="" type="checkbox"/> Claro	<input checked="" type="checkbox"/> Relevante	Económico	<input checked="" type="checkbox"/> Monitoreable	Autoevaluación calidad del indicador (CREMAA)				Adecuado	Aportación Marginal				
	<input checked="" type="checkbox"/>	<input checked="" type="checkbox"/>		<input checked="" type="checkbox"/>										




CARÁTULA DE PROYECTO DE GASTO CORRIENTE

Organismo Público : 2.1.1.1.1.207 Secretaría de Medio Ambiente e Historia Natural
Clave Presupuestaria : 040012161J06801R01A004
Nombre del Proyecto : Planeación, Programación y Seguimiento de Proyectos Institucionales e Inversión

24 de abril de 2026

Matriz de Indicadores para Resultados														
Resumen Narrativo	Nombre del Indicador	Descripción Cualitativa Num/Den	Cantidad Num / Den	Indicador				Meta Ind.	Frecuencia	Tipo y Dimensión	Unidad de Medida	Interpretación	Medios de Verificación	Supuestos
				I	II	III	IV							
ACTIVIDAD	Porcentaje de participación en reuniones interinstitucionales	Número de reuniones interinstitucionales asistidas / Total de reuniones interinstitucionales programadas	10.00 / 10.00	2.00	4.00	2.00	2.00	100.00	Trimestral	Gestión / Eficacia	Reunión	Este indicador mide la participación en reuniones interinstitucionales con las instancias involucradas en materia de planeación, programación, presupuestación y rendición de cuentas.	Actas y minutos de las reuniones archivadas en la Unidad de Planeación	Existe disponibilidad de las dependencias para llevar a cabo las reuniones programadas
	Claro	Relevante	Económico	Monitoreable	Adecuado	Aportación Marginal								
	<input checked="" type="checkbox"/>	<input checked="" type="checkbox"/>		<input checked="" type="checkbox"/>										



CARÁTULA DE PROYECTO DE GASTO CORRIENTE

Organismo Público : 2.1.1.1.1.207 Secretaría de Medio Ambiente e Historia Natural
Clave Presupuestaria : 040012161J06801R01A004
Nombre del Proyecto : Planeación, Programación y Seguimiento de Proyectos Institucionales e Inversión

24 de abril de 2026

Beneficiarios

Tipo	Totales Trimestre												Origen de la Población											
	Urbano						Rural						Mestiza						Indígena					
	T1	T2	T3	T4	T1	T2	T3	T4	T1	T2	T3	T4	T1	T2	T3	T4	T1	T2	T3	T4				
Mujer (Personas adultas)	40	10	10	40	21	10	40	40	0	0	0	0	0	0	40	40	0	0	0	0	0	0		

Marginales																					
Muy alta				Alta				Media				Baja				Muy Baja					
T1	T2	T3	T4	T1	T2	T3	T4	T1	T2	T3	T4	T1	T2	T3	T4	T1	T2	T3	T4		
0	0	0	0	0	0	0	0	0	0	0	0	0	0	0	0	0	0	0	0	0	0

Tipo	Totales Trimestre												Origen de la Población											
	Urbano						Rural						Mestiza						Indígena					
	T1	T2	T3	T4	T1	T2	T3	T4	T1	T2	T3	T4	T1	T2	T3	T4	T1	T2	T3	T4				
Hombre (Personas adultas)	34	34	34	35	34	34	34	35	0	0	0	0	0	0	34	34	35	34	0	0	0	0		

Marginales																					
Muy alta				Alta				Media				Baja				Muy Baja					
T1	T2	T3	T4	T1	T2	T3	T4	T1	T2	T3	T4	T1	T2	T3	T4	T1	T2	T3	T4		
0	0	0	0	0	0	0	0	0	0	0	0	0	0	0	0	0	0	0	0	0	0

Mfra. O. Magdalena Torres Abarca

Coordinador General del Grupo Estratégico

C.P. Norma Janneth Castellanos Ruiz

Líder del Proyecto

C.P. Norma Janneth Castellanos Ruiz

Jefe de la Unidad de Planeación o Equivalente